



ЮЖНАЯ АЗИЯ. ИНДИЯ: ОБЩАЯ ЭКОНОМИКО- ГЕОГРАФИЧЕСКАЯ ХАРАКТЕРИСТИКА

Подготовил: **Семёнов Сергей Михайлович.**
Учитель географии и обществознания МОУ
СОШ с. Толсты.
Член Челябинского регионального отделения
Русского географического общества



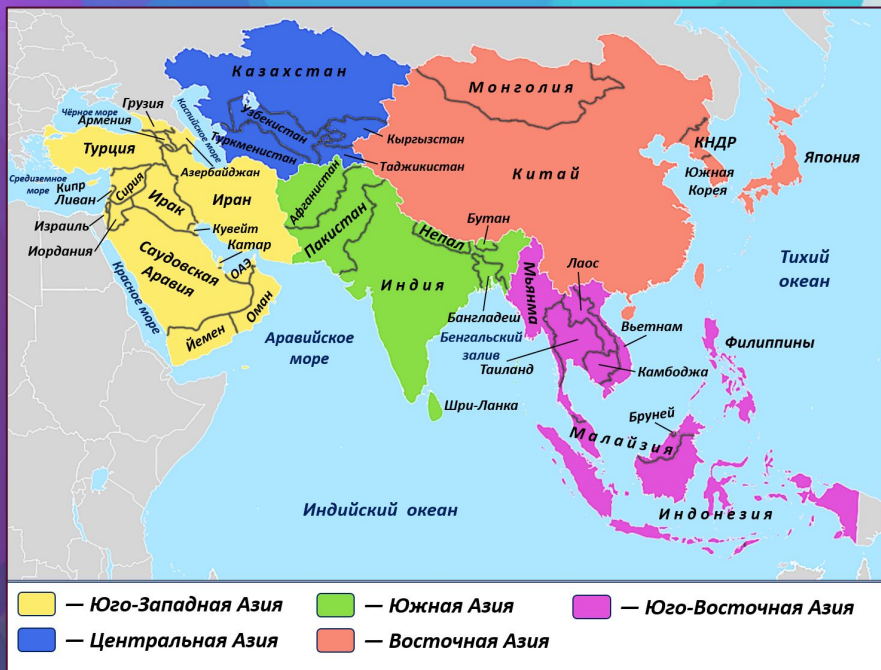
СЕГОДНЯ ВЫ УЗНАЕТЕ

1. Общая характеристика Южной Азии
2. Природно-ресурсный капитал Южной Азии
3. Население Южной Азии
4. Индия: общая экономико-географическая характеристика



ЮЖНАЯ АЗИЯ

Общая характеристика Южной Азии

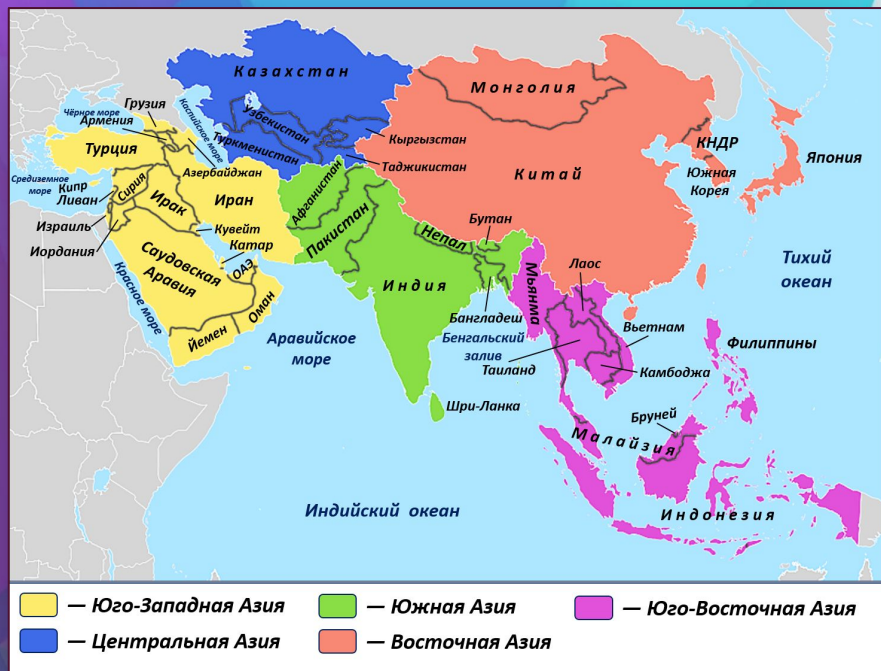


Южная Азия — географический и исторический регион, объединяющий обширную территорию (более 4,5 млн км², около 10% площади Азии), включающую в себя **полуостров Индостан**.

К Южной Азии географически и политически относятся **остров Шри-Ланка, Мальдивский архипелаг и Лаккадивские острова** (Индия) к юго-западу от полуострова Индостан, а также **Андаманские и Никобарские острова** (Индия), расположенные в Андаманском море. Большинство небольших островов региона являются коралловыми атоллами.

ЮЖНАЯ АЗИЯ

Общая характеристика Южной Азии



Состав: Индия, Пакистан, Афганистан, Непал, Бутан, Бангладеш, Шри-Ланка и Мальдивская Республика.

В целом Южная Азия занимает удобное географическое положение, и все страны имеют выход в море, за исключением Афганистана, Непала и Бутана.

Страны входящие в Содружество Наций: Индия, Бангладеш, Пакистан, Мальдивская Республика, Шри-Ланка.

ЮЖНАЯ АЗИЯ


Природно-ресурсный капитал Южной Азии



Природные ресурсы Южной Азии разнообразны, но их распределение по странам очень неравномерное. Все базовые запасы ресурсов сосредоточены на территории Индии – **уголь, руды цветных металлов, железная руда, драгоценные и полудрагоценные камни, драгоценные металлы и др.**

ЮЖНАЯ АЗИЯ

Природно-ресурсный капитал Южной Азии




Водные ресурсы Южной Азии включают системы рек **Инда** и **Ганга-Брахмапутры**, которые относятся к бассейну Индийского океана. Они имеют сложный режим и ярко выраженный муссонный характер, используются для орошения. Крупные реки — Ганг, Годавари, Нармада, Кришна — судоходны.

Самая длинная река Южной Азии — Инд (3180 км). Она берёт начало в Южном Тибете на высоте 5300 м и используется для орошения, но судоходство по ней невелико из-за мелей и быстрин в низовьях.

Водные ресурсы Южной Азии, как правило, используются для ирригации, которая помогает решить проблемы, связанные с засухой, засолением почв и развеванием. Например, в Индии 95% потребляемой пресной воды идёт на орошение.

ЮЖНАЯ АЗИЯ

Природно-ресурсный капитал Южной Азии



Почвенные ресурсы. Значительная часть почв субконтинента обладает высоким плодородием. Это, прежде всего, **аллювиальные почвы**, покрывающие равнины Ганга и Инда, а также прибрежные низменности. Большую ценность представляют также **чернозёмовидные глинистые почвы** (регуры) Деканского плоскогорья, образующиеся на продуктах разрушения базальтов. Они хорошо удерживают влагу, что позволяет выращивать на них неполивной хлопчатник.

Однако вследствие многотысячелетней и нередко нерациональной хозяйственной деятельности проблема земельных ресурсов в Южной Азии весьма остра. Происходят ускоренная эрозия почв, вторичное засоление почвогрунтов при орошении, заболачивание, образование бесплодной латеритной корки, увеличиваются размеры песчаных пустынь.

ЮЖНАЯ АЗИЯ

Население Южной Азии



В пределах Южной Азии проживает **1,8 млрд. человек**, а самой большой по численности населения является **Индия**. Население Южной Азии в основном проживает в сельской местности, поэтому уровень урбанизации в регионе низкий. Для региона характерна «ложная урбанизация».

Основные религии Южной Азии — **ислам**, **индуизм** и **буддизм**.

ЮЖНАЯ АЗИЯ

Население Южной Азии



Крупные агломерации Южной Азии:

- Дели** (29,6 миллионов человек),
- Мумбай** (23,3 миллионов человек),
- Калькутта** (17,5 миллионов человек),
- Дакка** (15,6 миллионов человек),
- Карачи** (14,8 миллионов человек),
- Бангалор** (13,7 миллионов человек),
- Ченнаи** (11,3 миллионов человек),
- Лахор** (более 11 миллионов человек)

ЮЖНАЯ АЗИЯ

Население Южной Азии

Алтайская семья

Тюркская группа

Узбеки

Туркмены

Дравидийская семья

Юго-восточная группа

Телегу

Каннара

Тамилы

Сино-Тибетская семья

Тибето-бирманская группа

Чхетри

Бахуны

Бхотия

Индоевропейская семья

Иранская группа

Пуштуны

Белуджи

Пенджабцы

Индоарийская группа


Хиндустанцы

Бенгальцы

Маратхи

Сингальцы

ИНДИЯ: ОБЩАЯ ЭКОНОМИКО-ГЕОГРАФИЧЕСКАЯ ХАРАКТЕРИСТИКА.



सत्यमेव जयते



Республика Индия

Столица: **Нью-Дели**

Площадь: 3 287 263 км².

Население: 1,41 млрд чел.

Индия является космической державой, обладающей ядерным оружием. Она входит в такие международные организации, как ООН, G20, ВТО, Ассоциация регионального сотрудничества Южной Азии, Содружество наций, а также БРИКС и ШОС.

ИНДИЯ: ОБЩАЯ ЭКОНОМИКО-ГЕОГРАФИЧЕСКАЯ ХАРАКТЕРИСТИКА.

Промышленность Индии



Промышленные предприятия Индии размещаются в крупных городах и их пригородах. Ведущую роль играет машиностроение (выпуск автомобилей, авиационной техники, электроники).

В химической промышленности выделяется производство минеральных удобрений, пластмасс, синтетических волокон.

Традиционно велико значение лёгкой и пищевой отраслей. Развито хлопчатобумажное производство, шёлковая, джутовая и шерстяная отрасли лёгкой промышленности. В некоторых традиционных производствах до сих пор используется ручное оборудование, а при изготовлении тканей применяются натуральные растительные краски.

ИНДИЯ: ОБЩАЯ ЭКОНОМИКО-ГЕОГРАФИЧЕСКАЯ ХАРАКТЕРИСТИКА.

Сельское хозяйство Индии



Более 80 % сельскохозяйственной продукции производит растениеводство. Главной продовольственной культурой является **рис**, его посевы располагаются на аллювиальных равнинах. В более засушливых районах выращивают **пшеницу, кукурузу, ячмень, сорго**. Главными техническими культурами являются **хлопчатник, джут, чай, сахарный тростник, масличные (арахис, рапс)**. Индия — один из мировых лидеров по производству **чая**, занимает 2-е место по производству сахара и 1-е место — по производству джута.



Крупный рогатый скот используется только как тяговая сила. Развито **птицеводство** и **овцеводство**.

ИНДИЯ: ОБЩАЯ ЭКОНОМИКО-ГЕОГРАФИЧЕСКАЯ ХАРАКТЕРИСТИКА.

Экономика Индии



Экспорт Индии включает следующие **основные группы товаров**: нефтепродукты; продукция машиностроения; ювелирные изделия и драгоценные камни; продукция органической и неорганической химии; фармацевтические препараты и лекарственные средства.

Импорт Индии включает следующие **основные статьи**: чёрные металлы; сырая нефть и нефтепродукты; органические соединения; электроника; драгоценные камни.

Согласно информации Министерства торговли и промышленности Индии, торговый баланс страны имеет отрицательное значение. Это значит, что товаров в страну импортируется больше, чем вывозится на экспорт в другие регионы мира.

ИНДИЯ: ОБЩАЯ ЭКОНОМИКО-ГЕОГРАФИЧЕСКАЯ ХАРАКТЕРИСТИКА.

Экономика Индии



Крупнейшими торговыми партнерами Индии являются: США, Китай, ОАЭ, Саудовская Аравия, Ирак, Сингапур, Гонконг, Индонезия, Южная Корея, Австралия.

По итогам апреля 2024 года главным торговым партнёром Индии стали США. С января товарооборот между странами достиг 39,2 миллиарда долларов.

Китай по-прежнему остаётся основным поставщиком Индии. Импорт китайских товаров увеличился до 32,6 миллиарда долларов.

ВОПРОСЫ ПО ПРОЙДЕННОЙ ТЕМЕ



1. Дайте общую характеристику Южной Азии
2. Назовите природно-ресурсный капитал Южной Азии
3. Население Южной Азии. Назовите крупные агломерации Южной Азии
4. Индия: общая экономико-географическая характеристика

ДОМАШНЕЕ ЗАДАНИЕ

1. Отвечать на вопросы (устно)
2. Учить записи в тетради

