



**ГОСУДАРСТВЕННАЯ  
ТЕРРИТОРИЯ РОССИИ.  
ТЕРРИТОРИАЛЬНЫЕ ВОДЫ.  
ГОСУДАРСТВЕННАЯ  
ГРАНИЦА РОССИИ.  
ГЕОГРАФИЧЕСКОЕ  
ПОЛОЖЕНИЕ РОССИИ**

Подготовил: **Семёнов Сергей Михайлович**.  
Учитель географии и обществознания МОУ  
СОШ с. Толсты.  
Член Челябинского регионального отделения  
Русского географического общества



# СЕГОДНЯ ВЫ УЗНАЕТЕ

1. Что такое государственная территория?
2. Объекты относящиеся к государственной территории
3. Что такое территориальные воды?
4. Что такое экономическая зона?
5. Границы России. Виды границ
6. Соседи России
7. Географическое положение России

**Термины:** государственная территория, территориальные воды, экономическая зона






# ГОСУДАРСТВЕННАЯ ТЕРРИТОРИЯ РОССИИ

## Что такое государственная территория?

**Государственная территория – часть поверхности земного шара (суша и её недра, воды и воздух), которая находится под суверенитетом определённого государства. Она включает сухопутную (материковую часть, острова) и водную (внутренние воды и территориальные воды) часть, лежащее над ними воздушное пространство и расположенные под ними недра земли.**



Москва



Казань




Владивосток

# ГОСУДАРСТВЕННАЯ ТЕРРИТОРИЯ РОССИИ

## Территория страны




Территорией государства считаются посольства, морские суда, воздушные и космические суда и корабли за рубежом, носящие флаг или отличительный знак государства, а также принадлежащие ему кабели, трубопроводы.



Берлин



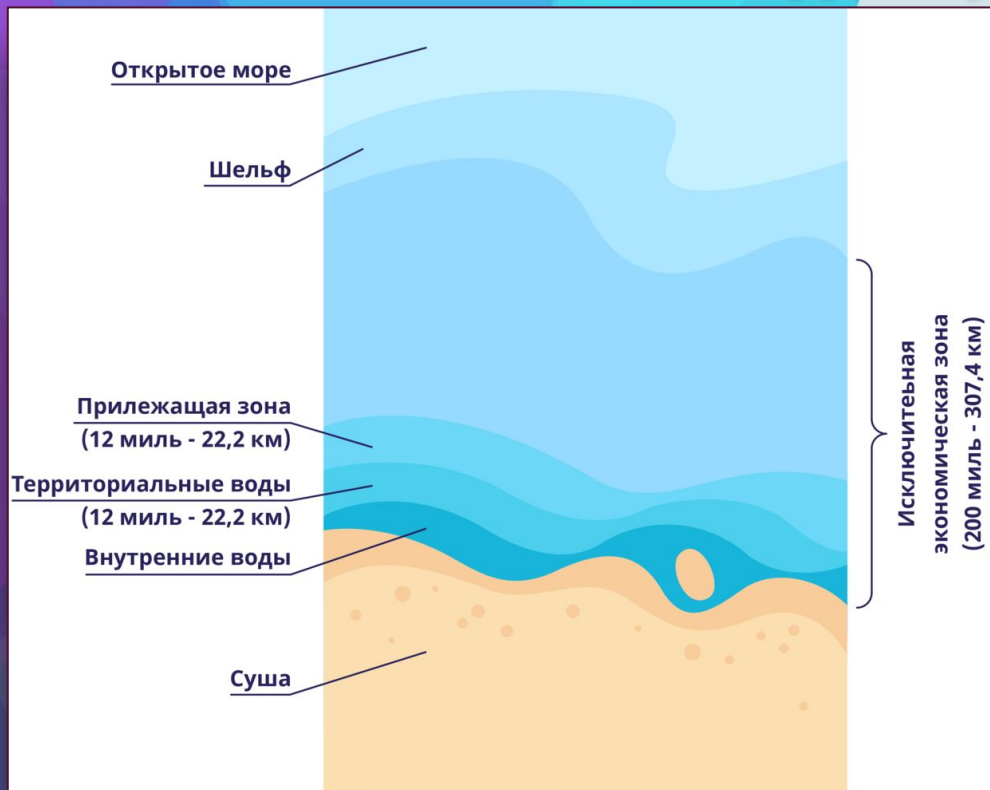
Астана



Буэнос-Айрес

# ТЕРРИТОРИАЛЬНЫЕ ВОДЫ

## Что такое территориальные воды?



Странам принадлежит не только суша, но и внутренние воды, и воздушное пространство. Линию морских границ на картах обычно не показывают, хотя по международным соглашениям странам, имеющим выход к морю, принадлежат территориальные воды.

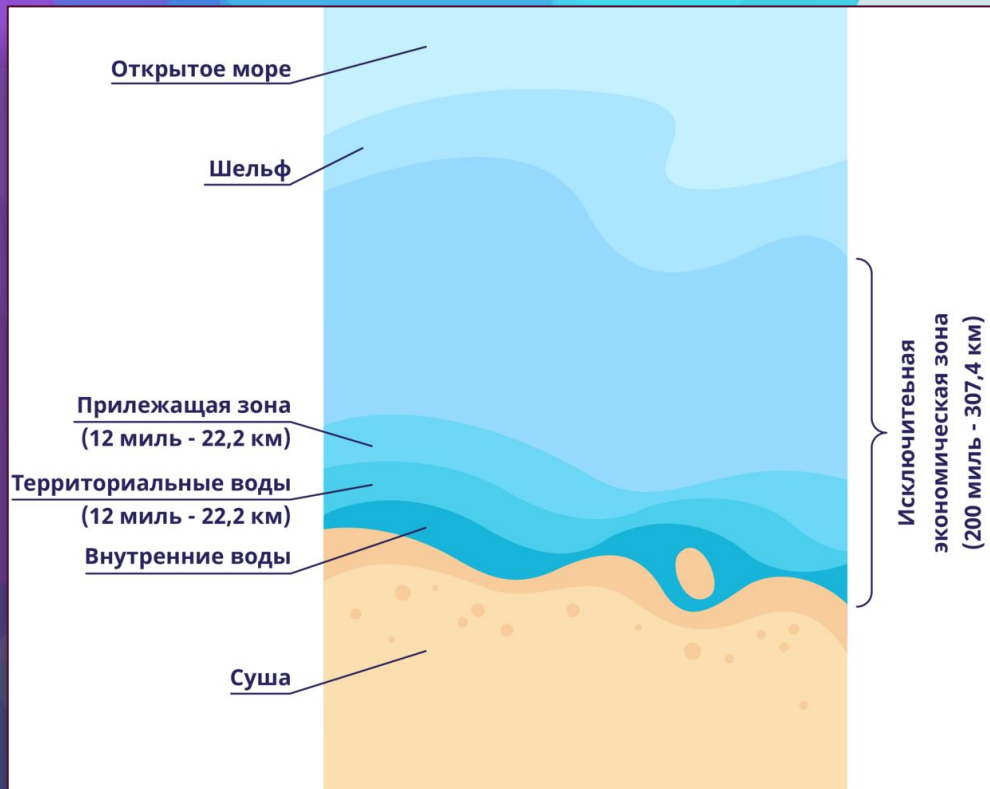
**Территориальные воды — прибрежная морская территория, которая примыкает к суше, длиной 12 миль от берега (22,2 км, 1 морская миля составляет 1,85 км).**





# ТЕРРИТОРИАЛЬНЫЕ ВОДЫ

## Что такое экономическая зона?



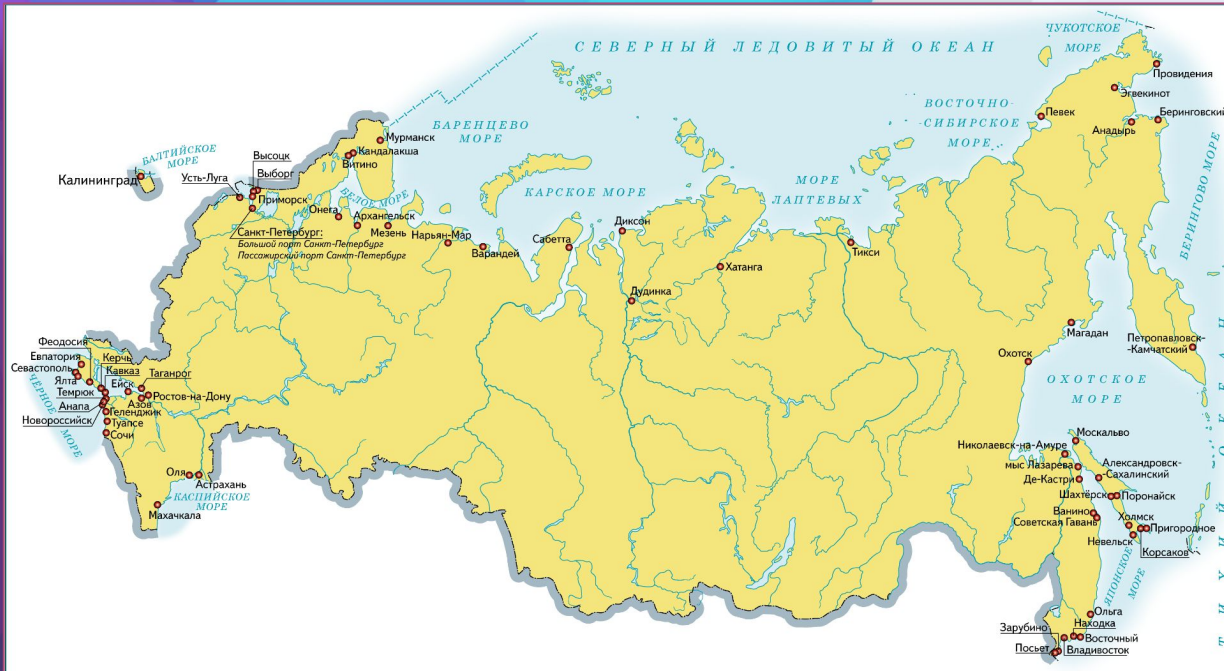
За пределами этой территории воды считаются нейтральными. Но существуют на море ещё и экономические зоны, в которых можно вести добычу полезных ископаемых, ловить рыбу, проводить научные исследования.

Другие страны могут здесь только проводить линии связи и трубопроводы, осуществлять авиAPERелёты и судоходство.

**Экономическая зона — водное пространство за пределами территориальных вод (около 200 миль — 370,4 км). Экономическая зона России составляет более 4 млн км<sup>2</sup>.**



# ТЕРРИТОРИАЛЬНЫЕ ВОДЫ



Территориальные воды — неотъемлемая часть территории нашей страны, по ним проведены морские границы. Их общая протяжённость составляет **39,4 тыс. км.** Самыми огромными являются северные и восточные морские границы.

# ГОСУДАРСТВЕННАЯ ГРАНИЦА РОССИИ

## Типы границ России



Российская Федерация как самое большое государство имеет самые протяжённые границы среди стран мира. Общая длина границ составляет 61,6 тыс. км, это в 1,5 раза больше, чем длина экватора.



# ГОСУДАРСТВЕННАЯ ГРАНИЦА РОССИИ

## *Природная граница*



Большая часть границ России проходит по водным объектам: участкам морей и океанов, рекам и озёрам. Морские границы России — самые протяжённые в мире (39,4 тыс. км). Это связано с огромными размерами нашей страны и изрезанностью берегов. Основная часть сухопутной границы РФ проходит по равнинам. Горные границы пролегают в Кавказских горах, Саянах и на Алтае. Самая протяжённая речная граница проходит по реке Амур.

# ГОСУДАРСТВЕННАЯ ГРАНИЦА РОССИИ

## Историческая граница




Старые границы Российской Федерации связаны с историей Советского Союза или Российской империи. Здесь сохранились укрепления ещё с тех времён. Большое количество новых границ появилось в результате распада СССР. С некоторыми государствами СНГ Россия заключила договоры об обоюдной охране границ.



# ГОСУДАРСТВЕННАЯ ГРАНИЦА РОССИИ

## Экономические границы



Экономические границы бывают разных видов. Это зависит от глубины сотрудничества пограничных стран. Обилие транспортных путей на границе с другими странами определяет контактность границ. Соединяющие границы являются основой внешней торговли страны. Границы с государствами, с которыми нашу страну связывают тесные экономические процессы интеграции, называются интеграционными (например, с Республикой Беларусь), здесь свободно перемещаются люди и товары. Границы без оборонительных сооружений и слабым таможенным контролем называются прозрачными. Барьерными называются границы, на которых экономическим связям препятствуют природные условия (например, горы) или государственные ограничения (таможня).



# ГОСУДАРСТВЕННАЯ ГРАНИЦА РОССИИ

## *Геополитические границы*



Безопасные границы — это мирные границы со странами, с которыми сложились дружеские отношения. Конфронтационные границы проходят в районах различного рода военно-политического напряжения.

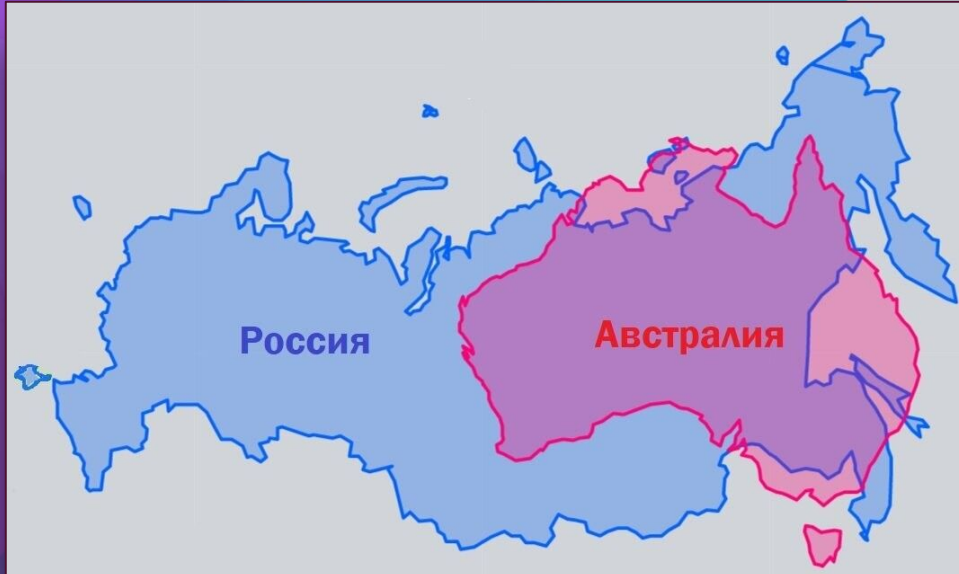
# ГОСУДАРСТВЕННАЯ ГРАНИЦА РОССИИ



- 1 — Эстония 2 — Латвия 3 — Литва 4 — Абхазия 5 — Грузия 6 — Южная Осетия 7 — Азербайджан



# ГЕОГРАФИЧЕСКОЕ ПОЛОЖЕНИЕ РОССИИ



Россия – самое большое государство мира, расположено на самом большом материке Земли – Евразии. Современная площадь Российской Федерации – **17,1 млн км<sup>2</sup>** (на 1 января 2022 г.), примерно 13% площади мира, или её 1/8 часть. По размерам это сопоставимо с некоторыми частями света и материками. Для сравнения: Южная Америка – 17,8 млн км<sup>2</sup>, Антарктида – 14 млн км<sup>2</sup>, Европа – 10 млн км<sup>2</sup>, Австралия с Океанией – 8,5 млн км<sup>2</sup>.



# ГЕОГРАФИЧЕСКОЕ ПОЛОЖЕНИЕ РОССИИ



Практически вся территория России находится в Северном и Восточном полушариях, за исключением острова Врангеля и Чукотского полуострова, относящихся к Западному полушарию. На неё приходится примерно  $\frac{1}{3}$  материка Евразия. Крайняя восточная точка России (мыс Дежнёва) имеет западную долготу. Россия находится в двух частях света — Европе и Азии. При этом около  $\frac{1}{4}$  приходится на Европу и  $\frac{3}{4}$  на Азию. Граница между ними условна.

# ГЕОГРАФИЧЕСКОЕ ПОЛОЖЕНИЕ РОССИИ




Российская Федерация лежит в пределах северной и северо-восточной частей Евразии. Особенностью страны является расположение её в 2 частях света: в Европе и в Азии. Азиатская часть занимает 75 % территории Российской Федерации, европейская — 25 %.

# ГЕОГРАФИЧЕСКОЕ ПОЛОЖЕНИЕ РОССИИ



**Василий Никитич Татищев  
(1686 - 1750)**



Русский учёный Василий Никитич Татищев в 1720 г. впервые предложил проводить границу между Европой и Азией по Уральскому хребту. Постепенно новая граница стала общепринятой сначала в России, а затем и за её пределами. На гербе Оренбургской области расположены крест и полумесяц, свидетельствующие о том, что Оренбуржье расположено на границе Европы и Азии.





# ГЕОГРАФИЧЕСКОЕ ПОЛОЖЕНИЕ РОССИИ



Россия — это северная страна. Её основная часть находится в Северном полушарии, севернее  $50^{\circ}$  с.ш. Эта особенность географического положения сказывается на неравномерности заселения и освоения территории, существенно осложняет связь между регионами, определяет хозяйственную деятельность человека. Географическое положение может изменяться с течением времени. При оценке географического положения многие его характеристики становятся частью оценок других видов положения: экономико-географического, геополитического, транспортного, рыночного и других.

# ВОПРОСЫ ПО ПРОЙДЕННОЙ ТЕМЕ

1. Что такое государственная территория?
2. Какие объекты относятся к государственной территории?
3. Что такое территориальные воды?
4. Что такое экономическая зона?
5. Назовите типы границ. Какие типы границ России имеют наибольшую протяжённость?
6. Назовите соседей России
7. Чем характеризуется географическое положение России?





# ДОМАШНЕЕ ЗАДАНИЕ

1. Отвечать на вопросы (устно)
2. Учить записи в тетради
3. Учить термины
4. Контурная карта (стр. 1)

