



## МИРОВОЙ ОКЕАН И ЕГО ЧАСТИ

Подготовил: **Семёнов Сергей Михайлович**.  
Учитель географии и обществознания МОУ  
СОШ с. Толсты.  
Член Челябинского регионального отделения  
Русского географического общества



# СЕГОДНЯ ВЫ УЗНАЕТЕ

1. Что такое Мировой океан?
2. Составные части Мирового океана

**Термины:** Мировой океан, океан, море, залив, пролив, полуостров, остров, архипелаг



# МИРОВОЙ ОКЕАН И ЕГО ЧАСТИ

## *Мировой океан*

Самое большое количество воды сосредоточено в Мировом океане — **96,4 %** гидросферы. Площадь поверхности Земли составляет примерно 510 млн км<sup>2</sup> (примем её за 100%). Площадь **Мирового океана** составляет примерно **361 млн км<sup>2</sup>**, или **71 %** земной поверхности, или **2/3** поверхности. Следовательно, Мировой океан — это планетарный географический объект.

*Мировой океан — основная часть гидросферы, непрерывная, но не сплошная водная оболочка Земли, окружающая материки и острова, и отличающаяся общностью солевого состава.*





# МИРОВОЙ ОКЕАН И ЕГО ЧАСТИ

## Части Мирового океана

**Океан**

**Море**

**Пролив**

**Залив**



**Полуостров**

**Остров**

**Архипелаг**



# МИРОВОЙ ОКЕАН И ЕГО ЧАСТИ

## Океан

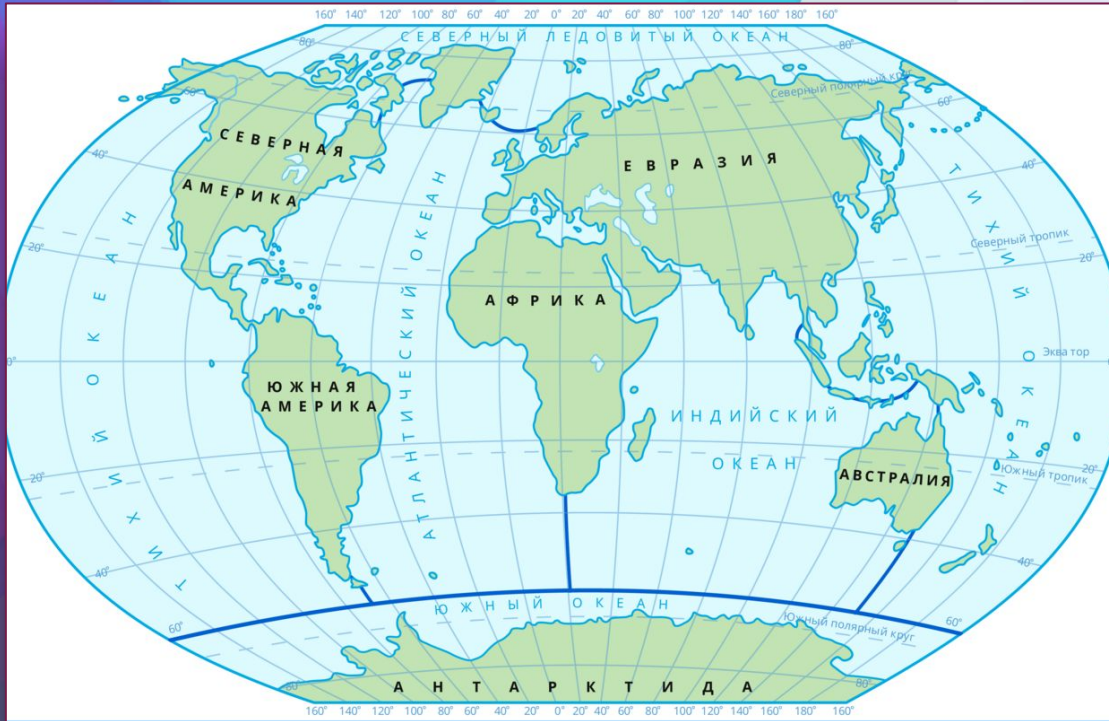
Материки и большие архипелаги разделяют Мировой океан на 4 большие части (океаны).

*Океаны - самые крупные части Мирового океана, обособленные материками*



# МИРОВОЙ ОКЕАН И ЕГО ЧАСТИ

## Океан



- Самый большой - Тихий
- Самый древний - Тихий
- Самый глубокий - Тихий
- Самый маленький - Северный Ледовитый
- Самый холодный - Северный Ледовитый
- Самый пресный - Северный Ледовитый
- Самый солёный - Атлантический

В 2000 году Международная гидрографическая организация выделила 5 океан — Южный, омывающий Антарктиду.



# МИРОВОЙ ОКЕАН И ЕГО ЧАСТИ

## Море

По расположению различают окраинные, внутренние и межостровные моря.

*Море - часть океана, обособленная сушей и подводными поднятиями и имеющее свой гидрологический режим*



### Окраинные

*Располагаются на подводных окраинах материков и ограничены островами и полуостровами.*

### Внутренние

*Глубоко вдаются в сушу и имеют затруднённую связь с океаном через узкие проливы.*

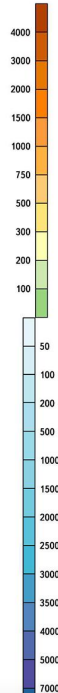
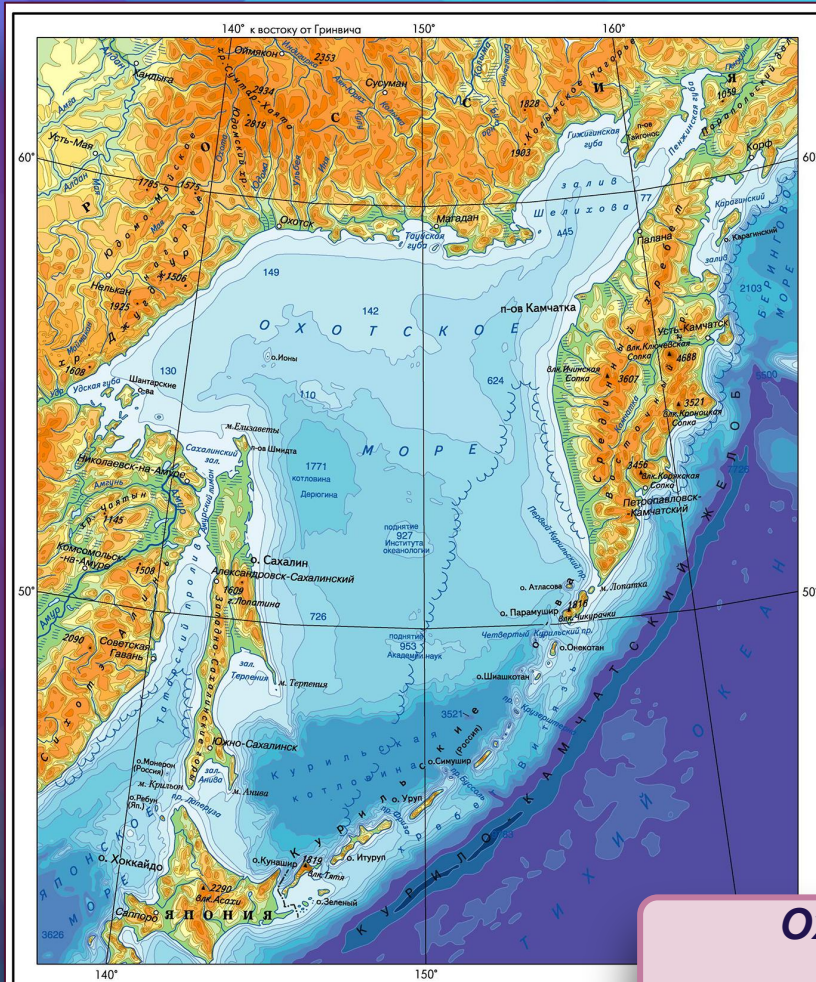
### Межостровные

*Окружены кольцом островов и имеют затруднённую связь с океаном из-за мелководных проливов.*

# МИРОВОЙ ОКЕАН И ЕГО ЧАСТИ

## Море

- Самое большое - Саргассово
- Самое глубокое - Филиппинское
- Самое маленькое - Мраморное
- Самое мутное - Азовское
- Самое прозрачное - Уэдделла
- Самое тёплое - Красное
- Самое солёное - Красное
- Самое пресное - Балтийское



Охотское море  
(окраинное)



# МИРОВОЙ ОКЕАН И ЕГО ЧАСТИ

## Залив

Заливы менее обособлены от океанов, нежели моря, их внешняя граница условна. Среди заливов различаются:

*Залив - части океана (или моря), вдающиеся в сушу, но имеющий свободный водообмен с ним.*



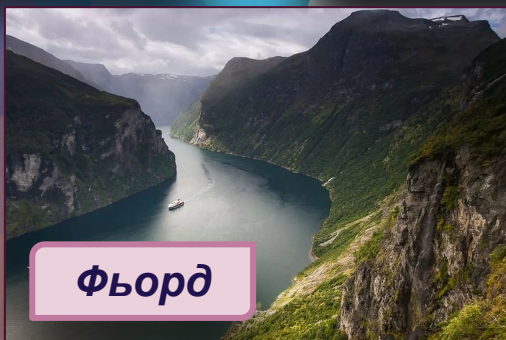
**Бухта**



**Лиман**



**Губа**



**Фьорд**



**Лагуна**

# МИРОВОЙ ОКЕАН И ЕГО ЧАСТИ

## Пролив

Самый широкий и глубокий — пролив Дрейка, самый длинный — Мозамбикский пролив. Важнейшими проливами в Мировом океане являются Гибралтарский, Магелланов, Берингов, Баб-эль-Мандебский, Малаккский.

*Пролив - узкое водное пространство, разделяющее участки суши и соединяющее отдельные части Мирового океана.*



*Гибралтарский пролив*



# МИРОВОЙ ОКЕАН И ЕГО ЧАСТИ


## Полуостров

В Морском энциклопедическом справочнике в качестве важных черт полуострова выделены:

1. окружённость с трех сторон водой, а с четвертой — связь с материком;
2. генетическая связь с прилегающими участками морского дна;
3. образование либо в результате наступления моря на материк, либо, напротив, отступления моря; в первом случае полуострова являются продолжением материка и сходны с ним по своему геологическому строению; во втором — могут быть от него отличны.

**Небольшой полуостров часто называется мысом.**

*Полуострова – выступающие части суши, с трёх сторон окружённые водой.*






# МИРОВОЙ ОКЕАН И ЕГО ЧАСТИ

## Острова

Самым большим по площади островом принято считать **Гренландию**, которая приблизительно в три раза меньше самого малого континента — Австралии. Ряд небольших островов, вытянутых в одном направлении, называется **грядой** (например, Курильская гряда). **Атолл** — коралловый остров, который имеет форму сплошного или разорванного кольца, окружающего лагуну небольшой глубины.

*Острова – участки суши, окружённые водой со всех сторон*



# МИРОВОЙ ОКЕАН И ЕГО ЧАСТИ

## Архипелаг

Как правило, острова в архипелаге имеют одно и то же происхождение (материковое, вулканическое, коралловое) и сходное геологическое строение.

*Архипелаги – группы островов*



# ВОПРОСЫ ПО ПРОЙДЕННОЙ ТЕМЕ

1. Что такое Мировой океан?
2. Что называется морем, заливом, проливом?
3. Какой океан самый большой по площади?
4. Чем отличается остров от полуострова?





# ДОМАШНЕЕ ЗАДАНИЕ

1. Отвечать на вопросы (устно)
2. Учить записи в тетради
3. Учить термины
4. На контурной карте отметьте географические объекты упомянутые в презентации

