

**Практическая работа №2.
"Сравнение карт Эратосфена, Птолемея и
современных карт по предложенным
учителем вопросам"**



Цель работы: научиться сравнивать географические карты Эратосфена, Птолемея и современных карт по предложенным учителем вопросам.

Задачи:

- сравнить карты по предложенным вопросам;
- сделать выводы по итогам сравнения.

Планируемые результаты:

1. Метапредметные результаты

а) универсальные познавательные действия:

базовые исследовательские действия

- самостоятельно формулировать обобщения и выводы по результатам проведенного наблюдения или исследования, оценивать достоверность полученных результатов и выводов;

работа с информацией

- применять различные методы, инструменты и запросы при поиске и отборе информации или данных из источников географической информации с учетом предложенной учебной задачи и заданных критериев;

- выбирать, анализировать и интерпретировать географическую информацию различных видов и форм представления;

2. Предметные результаты


- интегрировать и интерпретировать информацию о географических исследованиях Земли, представленную в одном или нескольких источниках.

Основные виды деятельности обучающихся /формируемые умения

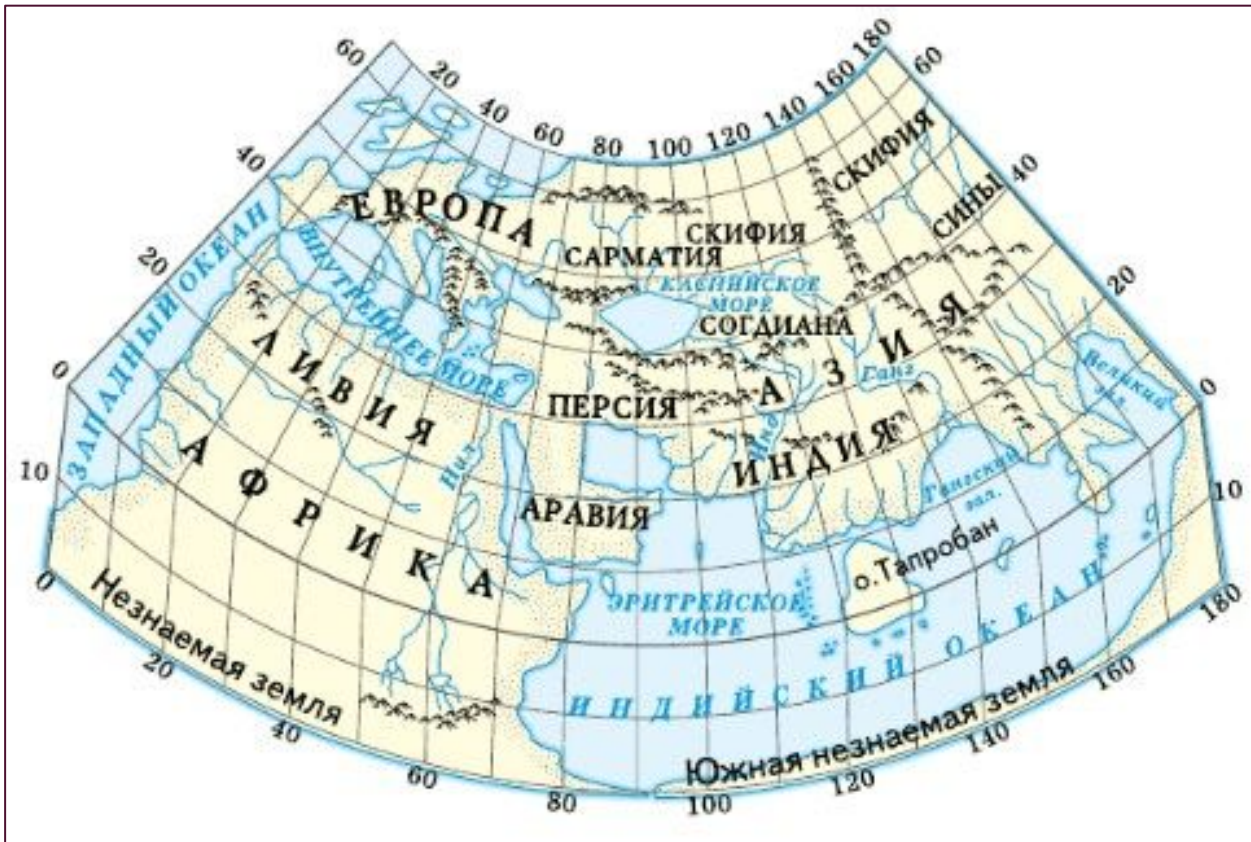
-сравнивать географические карты;

-находить в картографических источниках аргументы, обосновывающие ответы на вопросы.

Оборудование: атлас для 5 класса, карты Эратосфена, Птолемея, современные карты (физическая карта полушарий).



Карта Эратосфена




Карта Птолемея

Ход работы:

1. Ознакомьтесь с вопросами для сравнения карт (таблица 1).
2. Сравните карты по предложенным вопросам.
3. Внесите полученные результаты сравнения в таблицу.
4. Сделайте выводы по итогам сравнения карт Эратосфена, Птолемея, современной карты.

**Таблица 1. Сравнение карт Эратосфена, Птолемея и современных карт
(возможные варианты ответов)**



Вопросы для сравнения	Карта Эратосфена	Карта Птолемея	Физическая карта полушарий
В каком веке создана карта?			
Какие материки изображены на карте?			
Какие части этих материков изображены на карте?			
Какие известные ныне материки отсутствуют на картах Эратосфена и Птолемея?			
Какие океаны изображены на карте?			
Какие моря изображены на карте?			
Нанесена ли на карту градусная сеть? (да/нет)			
Какие особенности имеет градусная сеть карты?			
Отражает ли карта шарообразность Земли?			
Как во времена Эратосфена и Птолемея называли Средиземное море?			
Как на картах Эратосфена и Птолемея называли Индийский океан?			
Выводы по итогам сравнения:			

Форма представления результатов практической работы: таблица/ описание.