



АФРИКА

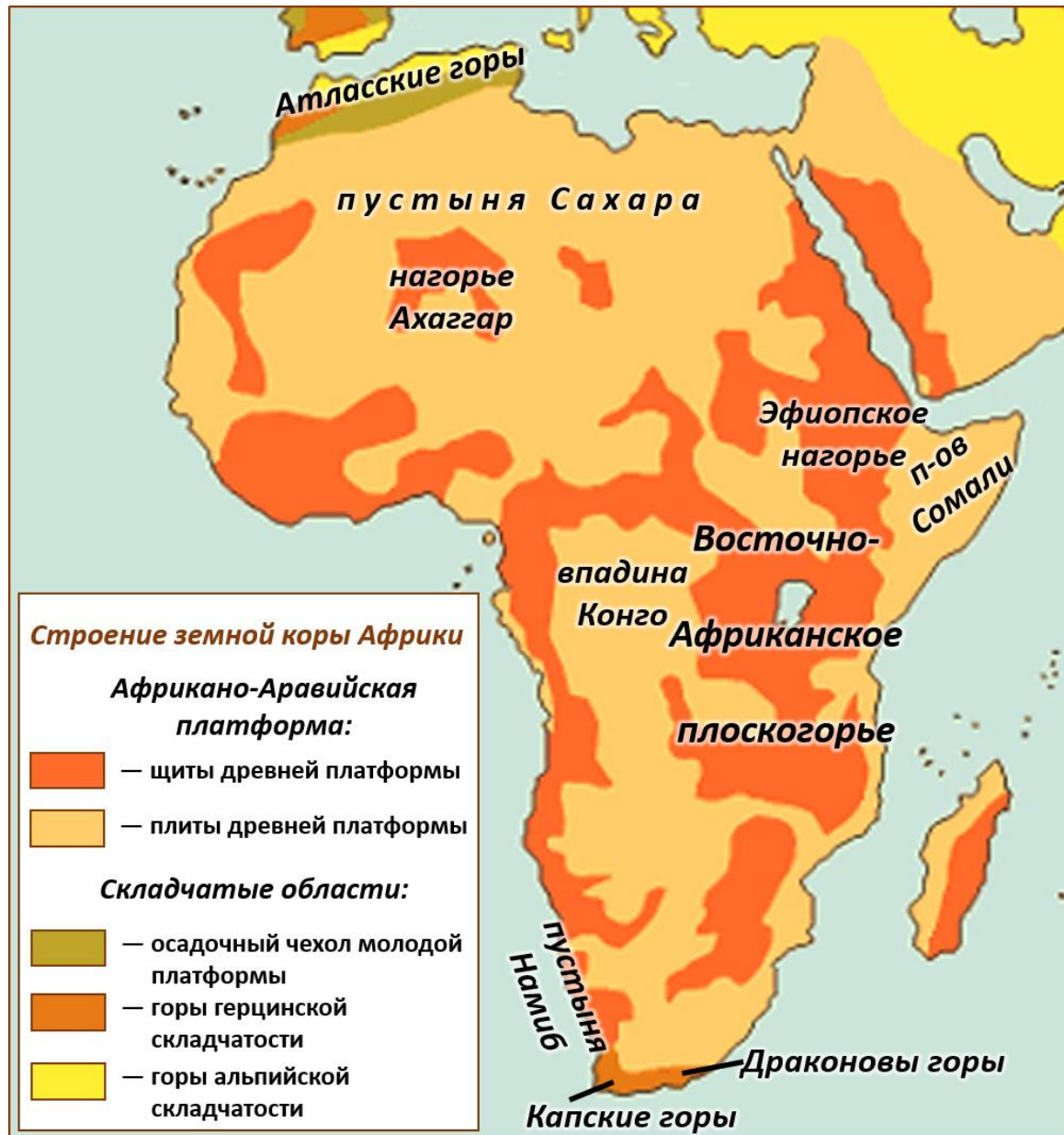
ОБРАЗ МАТЕРИКА (ПОВТОРЕНИЕ)



- 1 Гибралтарский пролив
- 2 Гвинейский залив
- 3 Мозамбийский пролив

- 4 Адейский залив
- 5 Баб-эль-Мандебский пролив

СТРОЕНИЕ ЗЕМНОЙ КОРЫ И РЕЛЬЕФ

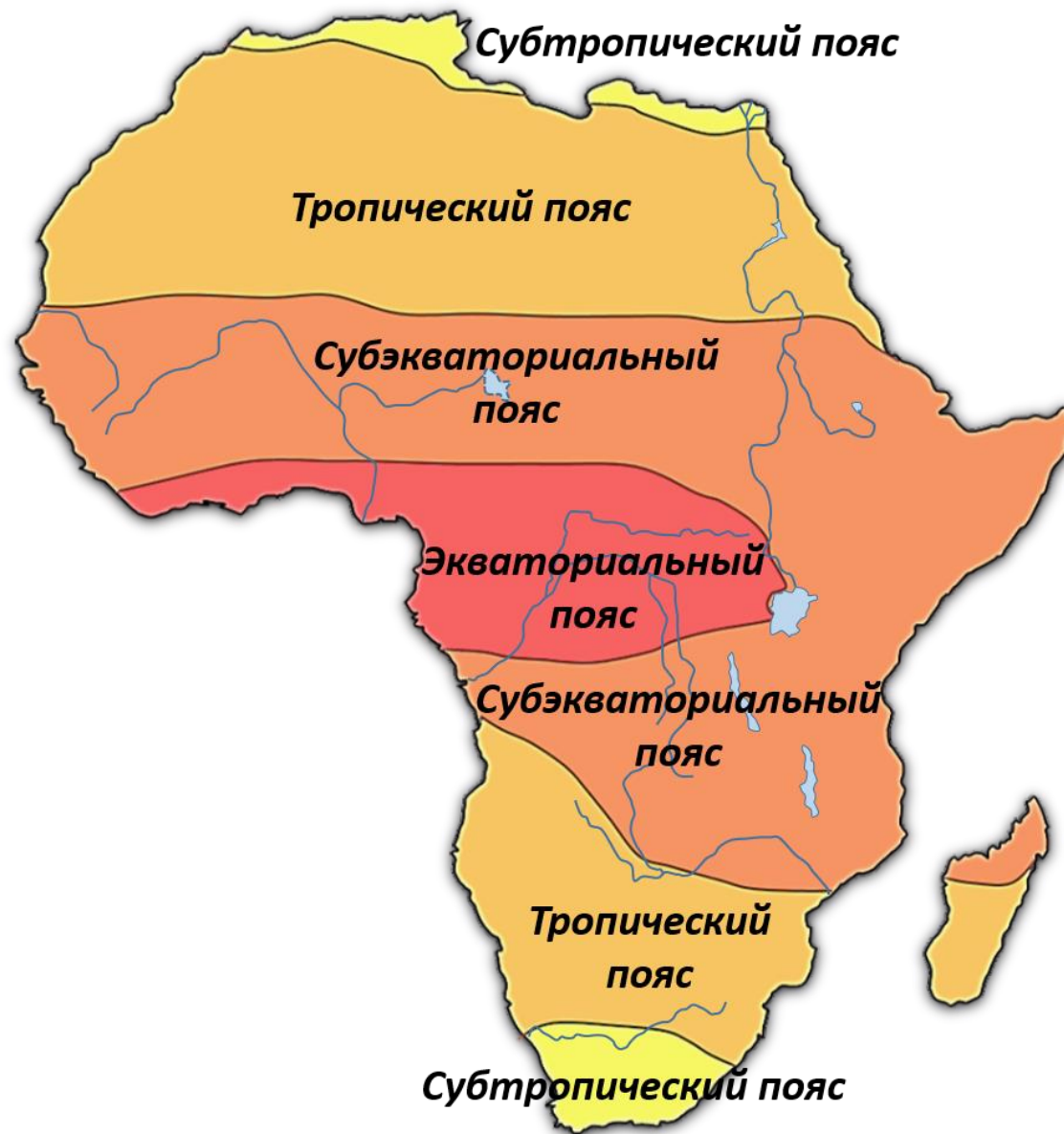


Великий Африканский рифт

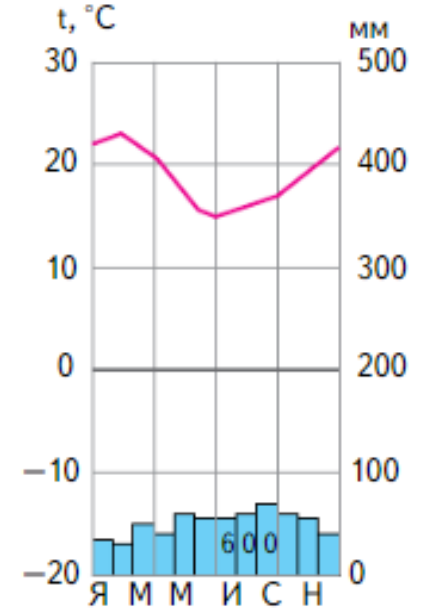
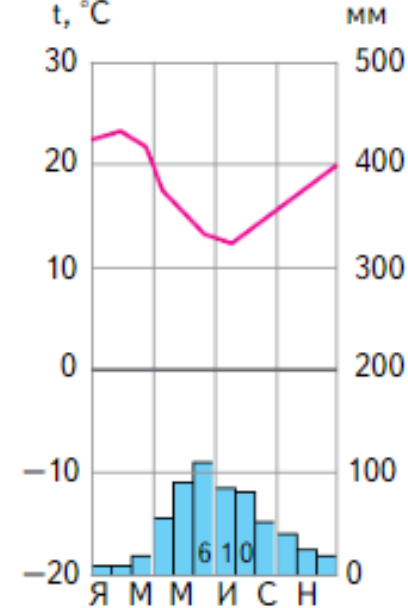
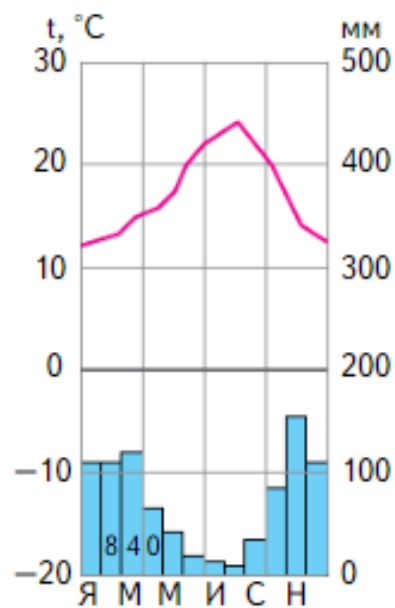
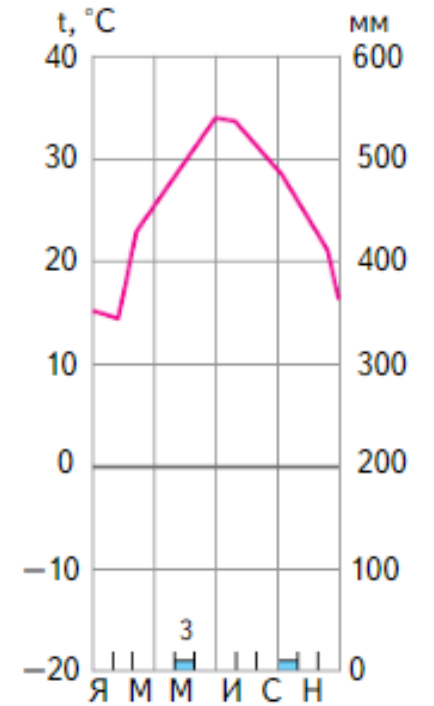
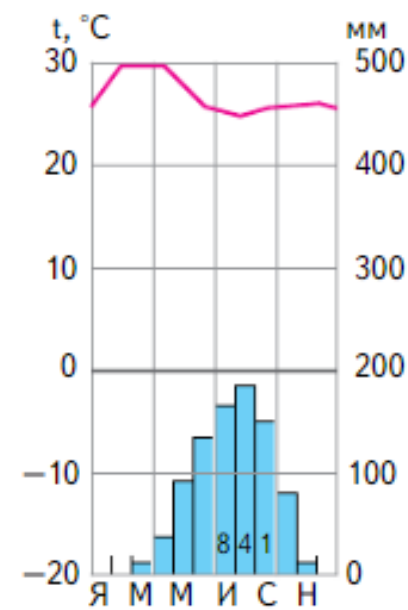
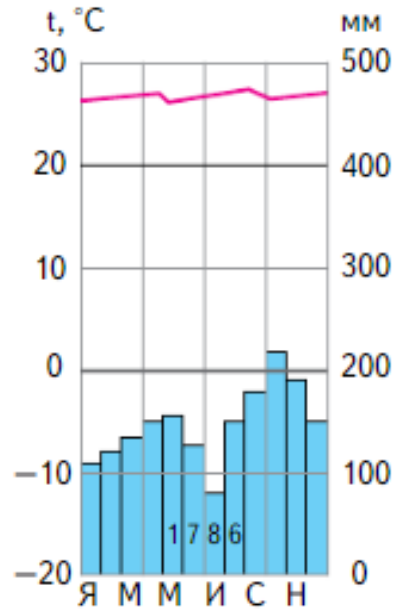
ПОЛЕЗНЫЕ ИСКОПАЕМЫЕ



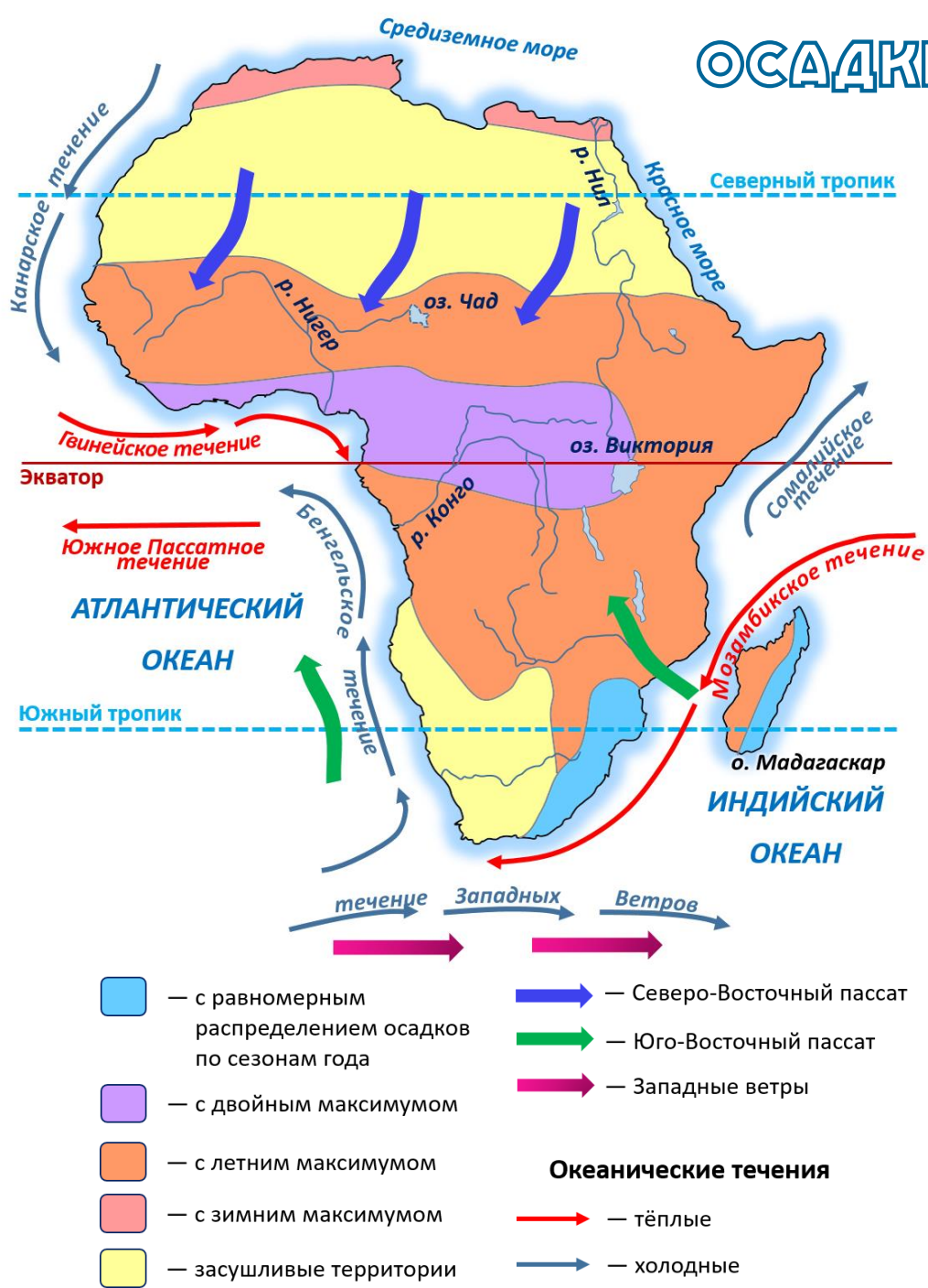
КЛИМАТИЧЕСКИЕ ПОЯСА



ОПРЕДЕЛИТЕ, В КАКИМ КЛИМАТИЧЕСКОМ ПОЯСАМ ОТНОСЯТСЯ КЛИМАТОГРАММЫ.



ОСАДКИ, ВЕТРА



ВНУТРЕННИЕ ВОДЫ



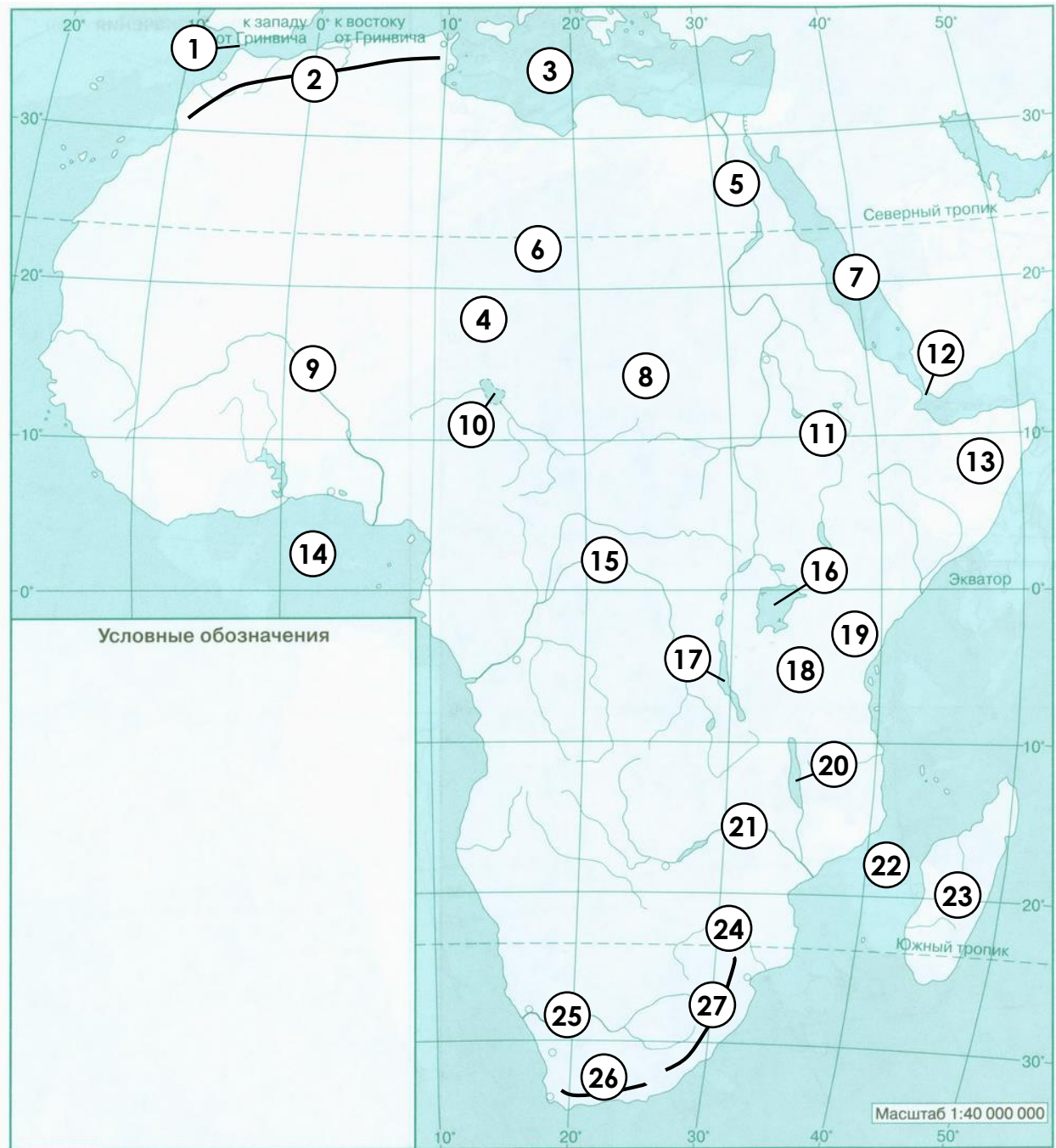
КАРТОГРАФИЧЕСКИЙ ПРАКТИКУМ

1. Установите соответствие между крайней точкой материка и её географическими координатами.

- | | |
|------------------|---|
| А) мыс Игольный | 1) 10° с.ш., 51° в.д. |
| Б) мыс Рас-Хафун | 2) 37° с.ш., 9° в.д. |
| В) мыс Альмади | 3) 35° ю.ш., 20° в.д. |
| Г) мыс Бен-Секка | 4) 14° с.ш., 17° з.д. |

2. Какое утверждение о ГП Африки верно?

- А) Большая часть материка расположена в Южном полушарии
- Б) Материк имеет сильно изрезанную береговую линию
- В) Южные берега материка омывает Средиземное море
- Г) Большая часть материка расположена между тропиками



3. Какой из географических объектов обозначен на карте цифрой 1?

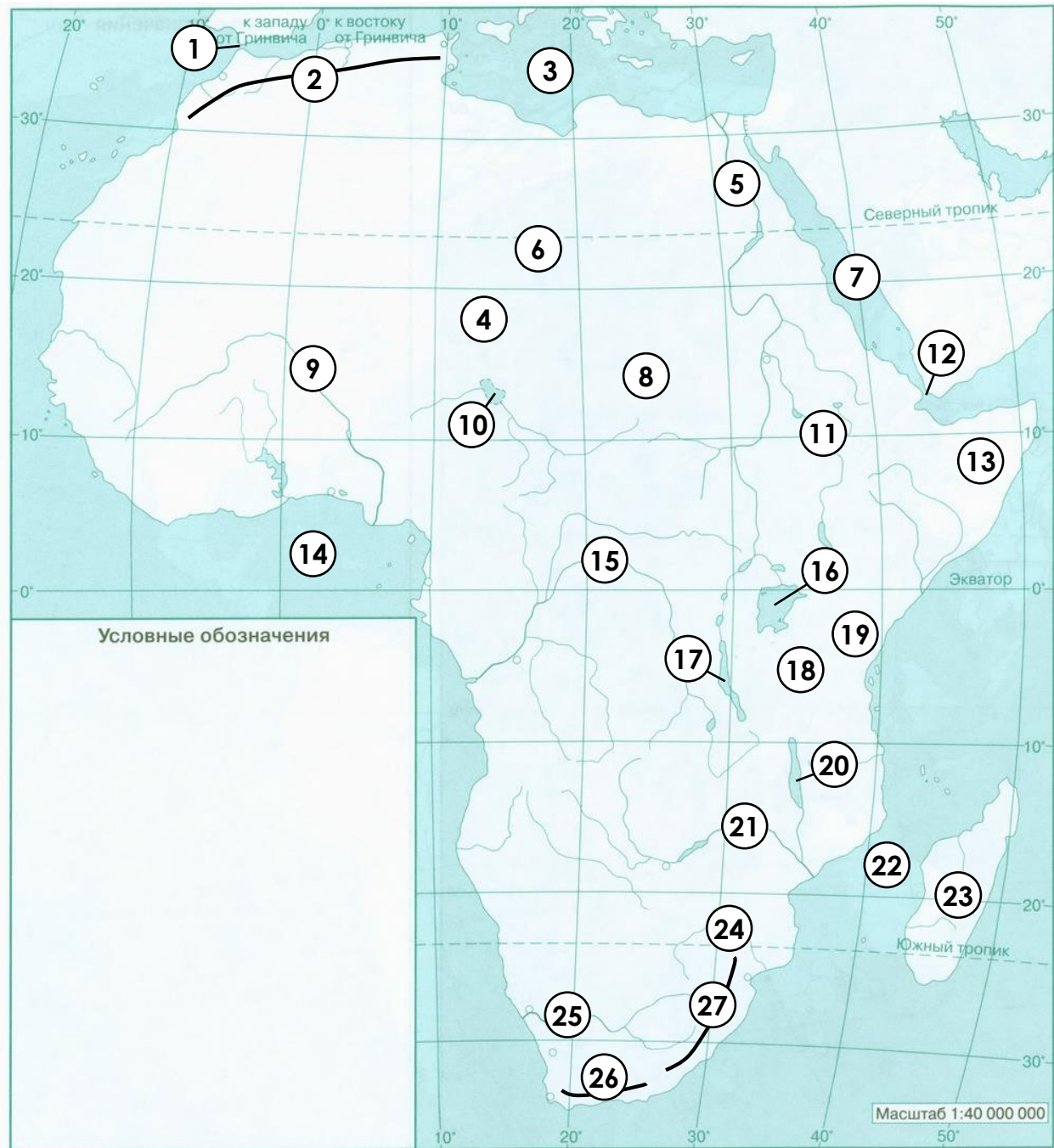
4. Какой из географических объектов обозначен на карте цифрой 3?

5. На территории какого географического объекта расположена точка с координатами 3° с.ш., 2° в.д.?

6. Какой из островов расположен у юго-восточных берегов Африки?

7. Установите соответствие между названием гор и их обозначением на карте.

- | | |
|-----------------|-------|
| А) Драконовы | 1) 2 |
| Б) Атлас | 2) 19 |
| В) Килиманджаро | 3) 26 |
| Г) Капские | 4) 27 |



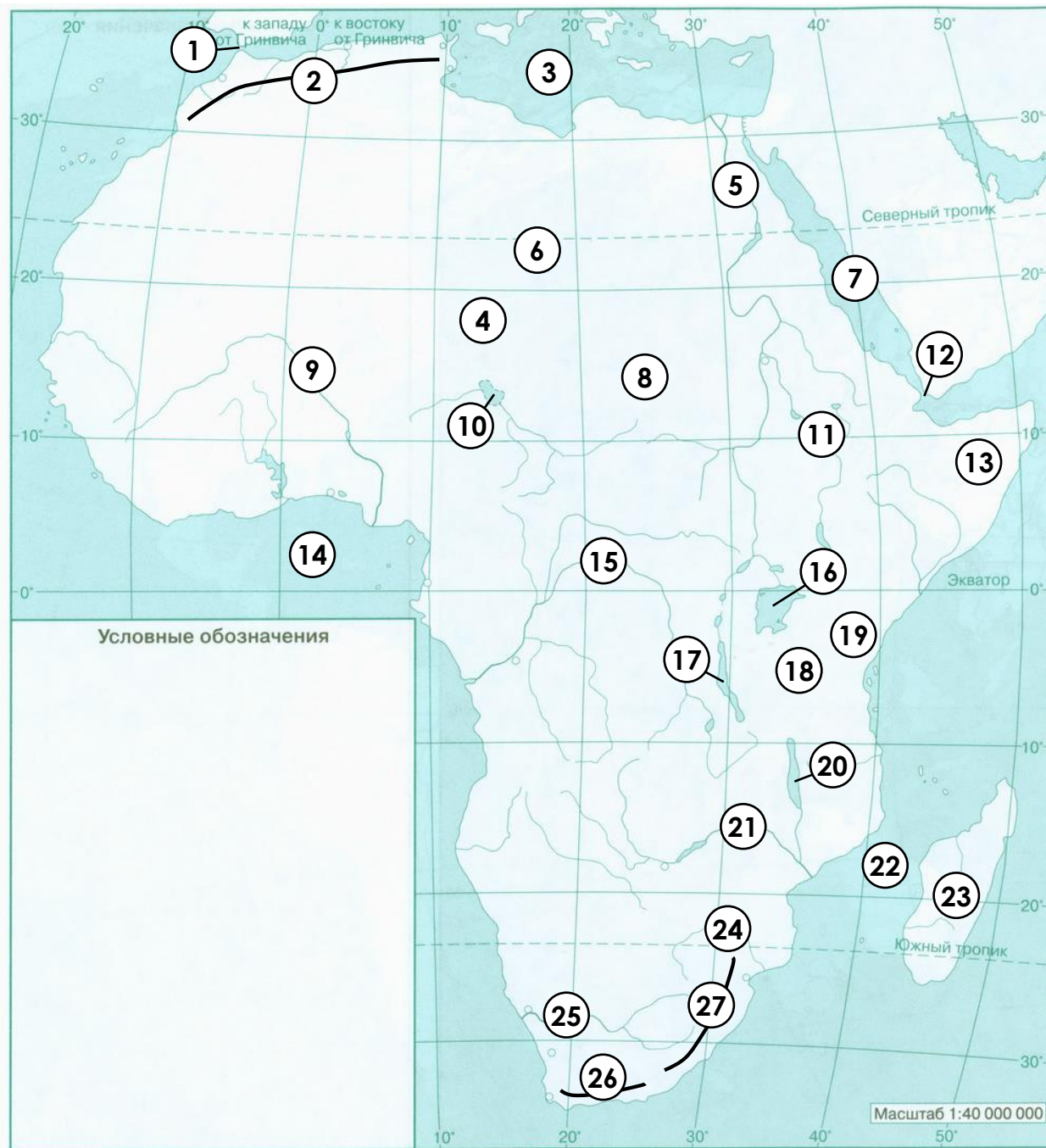
8. Установите соответствие между названием формы рельефа и её обозначением на карте.

- | | |
|---------------------------------|-------|
| А) Восточно-Африканское нагорье | 1) 6 |
| Б) Эфиопское нагорье | 2) 8 |
| В) плато Дарфур | 3) 11 |
| Г) нагорье Тибести | 4) 18 |

9. Какой цифрой на карте обозначена наивысшая точка материка? Укажите её название и высоту.

10. Установите соответствие между названием реки и её обозначением на карте.

- | | |
|------------|-------|
| А) Замбези | 1) 5 |
| Б) Нигер | 2) 9 |
| В) Нил | 3) 15 |
| Г) Конго | 4) 21 |



11. Устье какой из рек Африки расположено восточнее остальных?

12. Устье какой из рек Африки имеет координаты 28° ю.ш., 16° в.д.?

13. Какая из перечисленных рек относится к бассейну Индийского океана?

А) Замбези

В) Нил

Б) Конго

Г) Оранжевая

14. Установите соответствие между названием озера и его обозначением на карте.

А) Чад

1) 10

Б) Ньяса

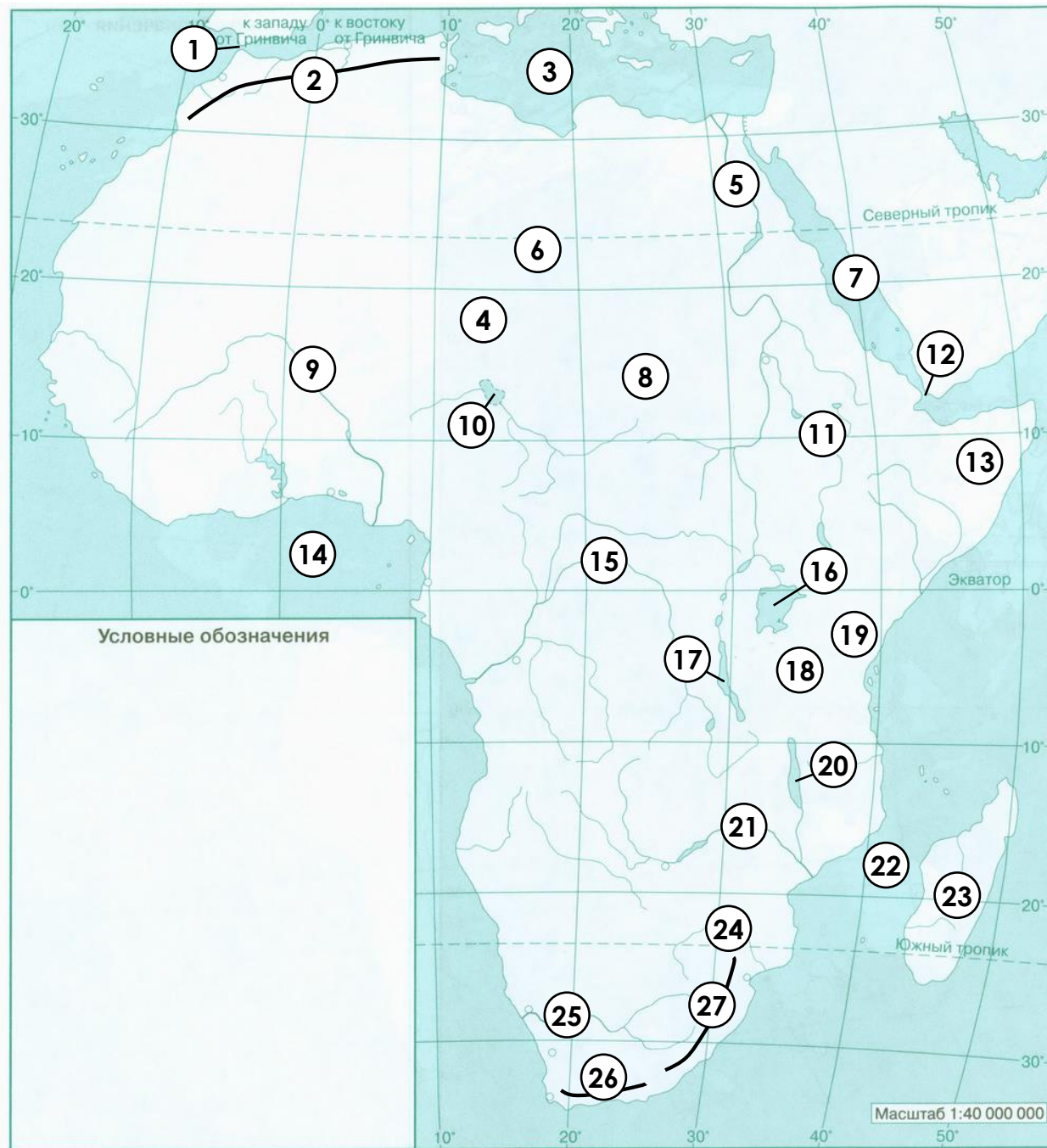
2) 16

В) Танганьика

3) 17

Г) Виктория

4) 20



15. Какой цифрой на карте обозначена пустыня Сахара?

16. Какой их проливов самый протяженный в мире?

17. Укажите моря, омываемые материк.

18. Назовите пролив, соединяющий Аденский залив с Красным морем

