



**Западная Африка, Центральная Африка,  
Восточная Африка.  
Особенности природно-ресурсного  
капитала, населения и хозяйства Нигерии.  
Практическая работа «Сравнение на основе  
анализа статистических данных роли сельского  
хозяйства в экономике Алжира и Эфиопии»**



# Субрегионы Африки

В соответствии с уровнем социально-экономического и геополитического развития территорию Африки принято делить на два субрегиона:

☐ Северная Африка

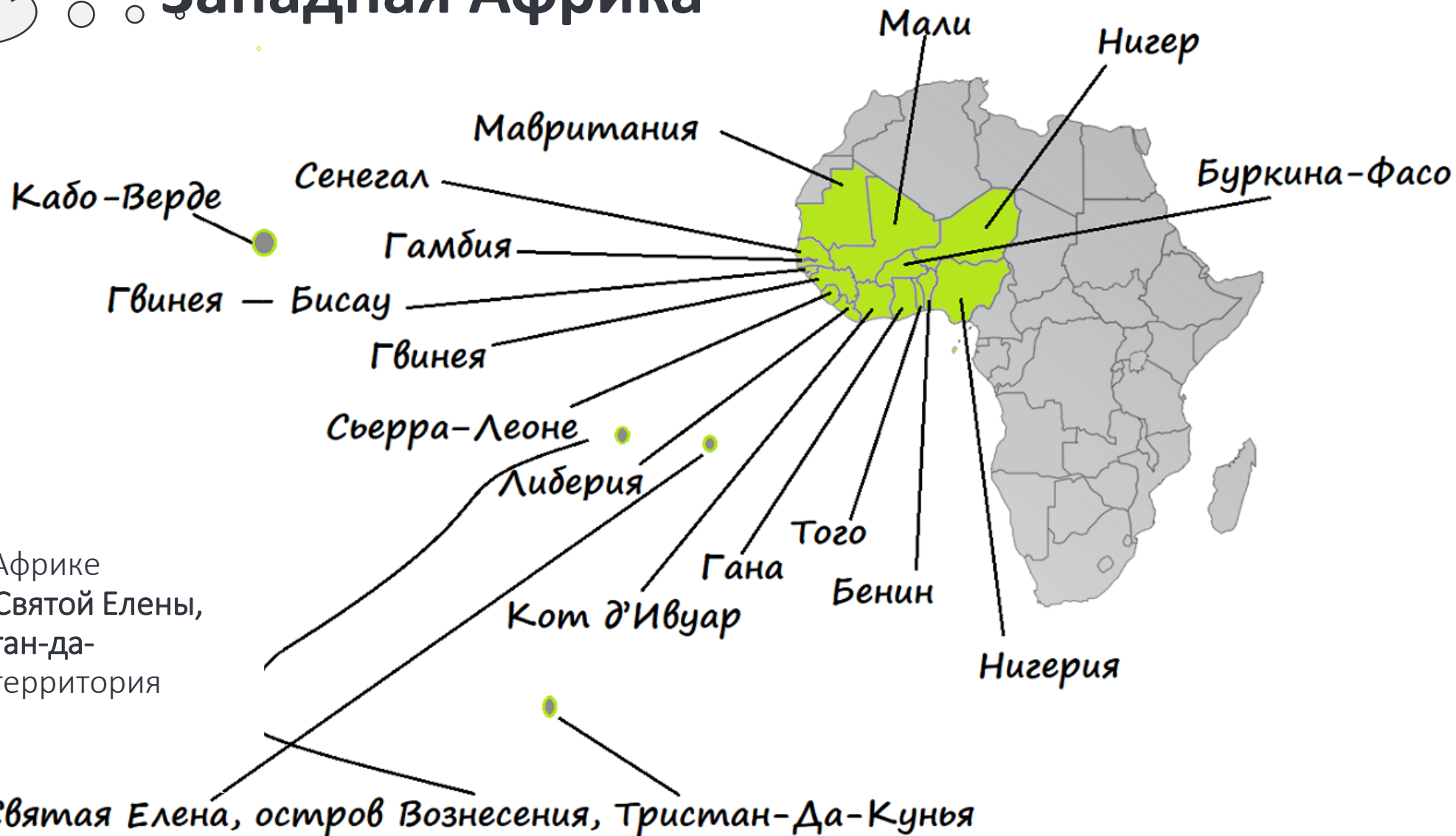
☐ Тропическая Африка

- Западная Африка
- Восточная Африка
- Центральная Африка
- Южная Африка (без ЮАР).



16 государств

# Западная Африка



Также к Западной Африке относятся острова Святой Елены, Вознесения и Тристан-да-Кунья (заморская территория Великобритании)



## Хозяйство Западной Африки.

**Добывающая промышленность** играет главную роль в формировании ВВП страны, на экспорт идут: бокситы, железная руда, марганец, нефть, фосфаты, уран, алмазы и золото.

В **сельском хозяйстве** преобладает **растениеводство**.

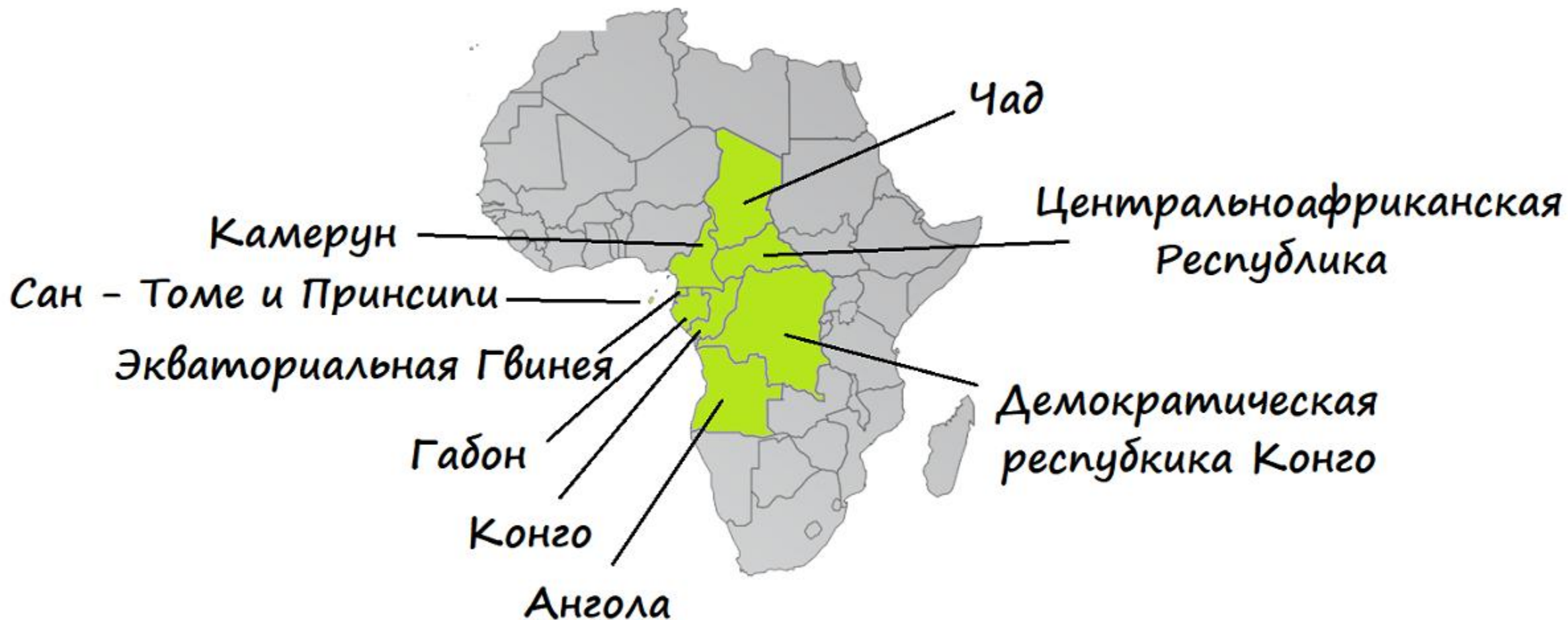
Продукты «европейского» типа: какао-бобы, кофе, хлопок, продукция масличной пальмы, натуральный каучук, ананасы, бананы, манго, папайя, арахис и орехи кешью в основном идут на внутренний рынок.

Продукция «африканского» типа, идут на экспорт: кукуруза, просо, сорго, рис, маниока, фасоль.

**Животноводство развито** только в отдельных странах Западной Африки - в Гвинее, Мавритании, Мали, Нигере, Нигерии, Сенегале, Сьерра-Леоне и Того.

# Центральная Африка

Занимает побережье Гвинейского залива в бассейне реки Конго.





## Хозяйство

### **Горнодобывающая промышленность.**

-крупный поставщик на мировой рынок технических алмазов, меди, кобальта, а также марганца, олова и некоторой другой продукции горнодобывающей промышленности.

### **Лесная промышленность.**

-развиты лесозаготовка и экспорт древесины, в частности ценных пород.

### **Сельское хозяйство.**

Ведущая отрасль — растениеводство. Выращивают маниок, ямс, зерновые, арахис, таро, бананы.

Основная техническая культура — сахарный тростник.

Главные экспортные культуры — кофе, хлопчатник и табак.

# Восточная Африка



Страны Восточной Африки  
расположены в регионе, который  
находится к востоку от Нила за  
исключением Египта



Танзания. Килиманджаро

## Хозяйство Восточной Африки

**На Эфиопском нагорье** выращивают зерновые культуры, табак, масличные, цитрусовые, виноград. В сухих районах развито скотоводство.

**На полуострове Сомали** засушливые территории мало пригодны для сельского хозяйства. На орошаемых землях выращиваются товарные тропические культуры: бананы, сахарный тростник, хлопчатник, финиковая пальма, и для собственного потребления — зерновые и бобовые. Большинство населения занимается скотоводством.

**В Восточноафриканском нагорье** страны региона получают доходы от иностранных туристов.

Также в Восточной Африке развита **добывающая промышленность**: регион обеспечивает около половины мировой добычи алмазов, четверть — урана, фосфоритов и золота, десятую часть — нефти



# Федеративная республика Нигерия



Площадь — 923 768 км<sup>2</sup>

Население — 232 679 000 чел. (2024 г.)

Столица — г. Абуджа

Форма правления — федеративная  
президентская республика

Омываемое с юга водами Гвинейского залива,  
граничит с четырьмя странами: Бенином,  
Нигером, Чадом и Камеруном.

**Нигерия** — государство, как и соседнее, граничащее с  
ним на севере, своё название получила от  
одноимённого гидронима — названия реки Нигер





### ■ Геологическое строение и природные ресурсы

Нигерия расположена на Африканской платформе и обладает богатыми природными ресурсами, включая нефть, природный газ, уголь, руды железа и драгоценные металлы.

### ■ Климат

Климат экваториальный и муссонный, с температурами выше +25 °С. На севере дует сухой ветер харматтан, а на юге — обильные осадки.

### ■ Рельеф

Страна делится рекой Нигер на южную приморскую равнину и северные плоскогорья высотой до 1000 м. Центральное плато Джос состоит из древних кристаллических пород.

### ■ Реки и озёра

Река Нигер — главная водная артерия, образующая дельту. На севере реки менее постоянны и могут пересыхать в сухой сезон.

Для Нигерии характерно следующее экономическое и социально-географическое своеобразие:

❑ **По численности населения** страна занимает первое место на континенте (223,8 млн чел., 2023 г.) и шестое место в мире.

❑ **Обеспечена богатыми ресурсами.** Нигерия обладает запасами нефти, газа и других полезных ископаемых. Эти ресурсы стали основой для формирования одной из крупнейших экономик Африки в XX веке.

❑ **Входит в десятку крупнейших экспортеров нефти.** Нефтяная промышленность — ведущая отрасль нигерийской экономики, она приносит более 85% доходов.

❑ **Занимает первое место по добыче нефти среди африканских государств.** Нигерия — важный член Организации стран — экспортёров нефти, лидирует по добыче нефти среди африканских государств.



# Экономика.


✓ **Нефтяная промышленность** — ведущая отрасль нигерийской экономики.

Развита добыча и других полезных ископаемых, однако несовершенные технологии, экономическая отсталость и многое другое не позволяют вывести её в число богатых стран мира.

✓ Главным **промышленным центром** страны является **Лагос** — в городе сосредоточено более половины производства Нигерии.

✓ Традиционные занятия — заготовка древесины, использующейся как топливо.

✓ Развита **национальные ремёсла** — резьба по дереву и слоновой кости, литьё из бронзы, изготовление плетёных изделий и другие.





# Транспорт

- Общественный транспорт в стране представлен в основном автобусами и такси.
- Кроме автомобильного, развивается железнодорожный транспорт, который по протяженности занимает второе место после ЮАР.
- Связи с другими странами поддерживаются при помощи воздушного и морского транспорта.
- В Нигерии функционирует два крупных международных аэропорта – аэропорт имени Мурталы Мохаммеда и аэропорт Ннамди Азикве



**Нигерия** занимает **второе в мире место** по количеству ежегодно выпускаемых кинофильмов, уступая только индийскому Болливуду.

Киноиндустрия по аналогии с Голливудом, называется **Нолливуд**.

В год выпускается около 1000 фильмов, при среднем бюджете за производство картины в 15 тыс. долл. США.



# Население Нигерии

Численность 232 679 000

**6 место в мире по численности**

**Нигерия - самая густонаселённая страна в Африке**

Плотность населения 144,9 чел./км<sup>2</sup>,  
Высокая рождаемость и высокая смертность.  
**Государственный язык – английский.**

**Религия – 50% мусульмане, 40% христиане, 10% - традиционные африканские верования.**

**Этнический состав.**

Около 250 этнических групп.

Наибольшее количество - около 21% хауса, более 20% йоруба, 17% ибо и другие этнические группы.

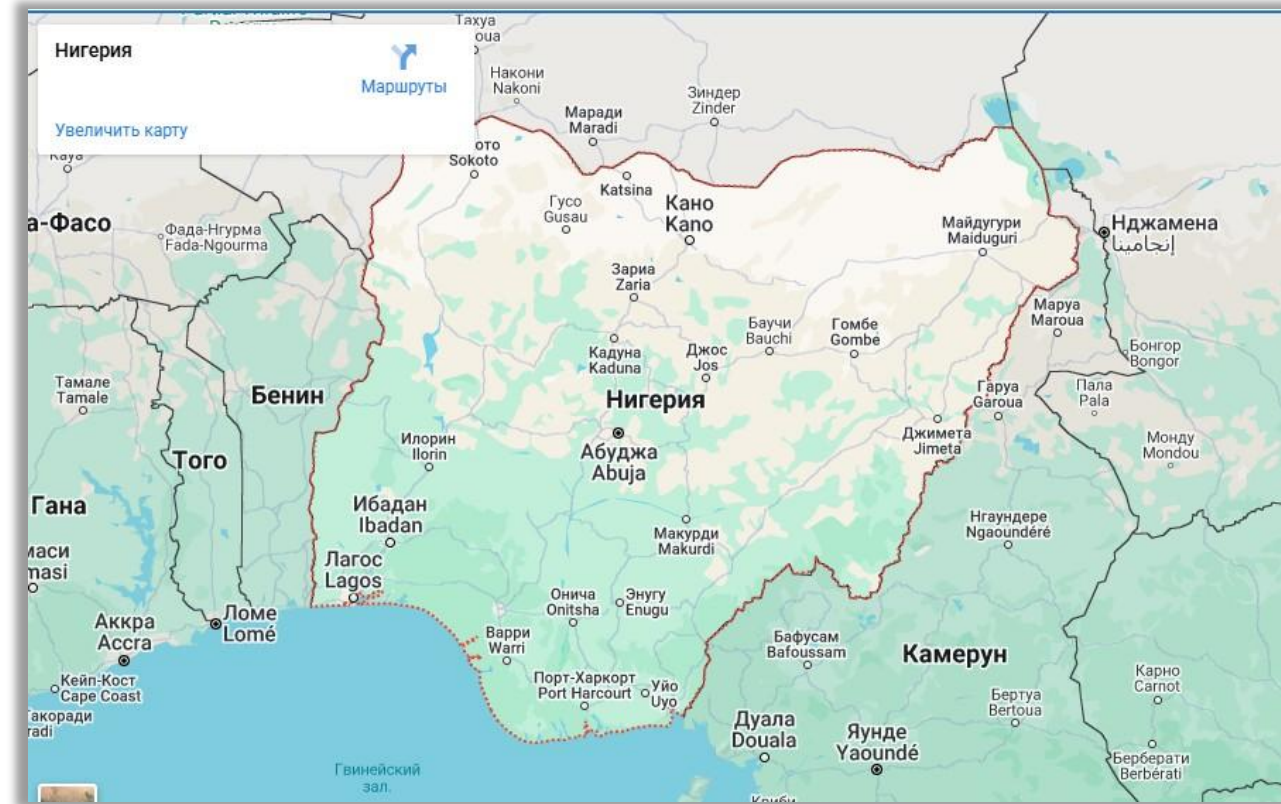
# Промышленные центры Нигерии

**Лагос.** Главный промышленный центр страны. Более половины производства расположены именно в этом городе.

**Абуджа.** Добыча и переработка энергоресурсов - основные отрасли экономики.

**Порт-Харкорт.** В городе развиты пищевая и хлопчатобумажная промышленности.

**Ибадан** и в городах Кано, Бенин-Сити, Кадуна, Аба, Ониша, Аджакута, развиты нефтеперерабатывающие отрасли производства, а также развито сельское хозяйство и торговля.



# Итог

- Нигерия занимает приморское положение и граничит с четырьмя государствами.
- Страна расположена в экваториальном типе климата, поэтому здесь выпадает значительное количество осадков.
- Нигер — главная река страны.
- На территории государства выражены природные зоны влажных экваториальных лесов и саванн.
- Нигерия — самая населённая страна Африки.
- Главными источниками доходов государства являются добыча нефти, а также растениеводство.



## Практическая работа

### «Сравнение на основе анализа статистических данных роли сельского хозяйства в экономике Алжира и Эфиопии»

Дополните таблицу данными ,  
сравните показатели и сделайте  
вывод о роли сельского хозяйства в  
экономике каждой страны.

Страна	Объём ВВП, млрд \$	Структура ВВП, %			Структура занятости населения, % 2020		
		Сфера услуг	Промышленность	Сельское хозяйство	Сфера услуг	Промышленность	Сельское хозяйство
<b>Алжир</b>	239,9	32,3	55,4	12,3	59,6	30,6	9,7
<b>Эфиопия</b>	96,6	36,8	23,1	35,5	30,69	6,52	62,79

Показатель	Алжир	Эфиопия
Площадь страны км2	2381740	1104300
Площадь с/х земель км2	413161	385950
Площадь с/х земель %		
Площадь пашни км2	74000	163140
Площадь пашни (доля от площади страны % )		
Объём экспорта млрд \$	35	3,2
Объём экспорта продукции с/х млрд \$	0,543	1,3
Объём экспорта продукции с/х %		
Основные экспортируемые товары АПК	Сахар, зерно, оливки, финики, цитрусовые	Кофе, бобовые, чай, овощи

## Источники

[https://mirec.mgimo.ru/2008/2008-4/Zapadnaja-Afrika-jekonomicheskij-obzor?utm\\_source=yandex.ru&utm\\_medium=organic&utm\\_campaign=yandex.ru&utm\\_referrer=yandex.ru](https://mirec.mgimo.ru/2008/2008-4/Zapadnaja-Afrika-jekonomicheskij-obzor?utm_source=yandex.ru&utm_medium=organic&utm_campaign=yandex.ru&utm_referrer=yandex.ru)

<https://shkolnaiapora.ru/afrika/strany>

[https://foxford.ru/wiki/geografiya/nigeriya?utm\\_referrer=https%3A%2F%2Fyandex.ru%2F](https://foxford.ru/wiki/geografiya/nigeriya?utm_referrer=https%3A%2F%2Fyandex.ru%2F)

[https://spravochnick.ru/geografiya/nigeriya\\_ekonomiko-geograficheskoe\\_polozhenie\\_prirodnye\\_usloviya\\_i\\_resursy/](https://spravochnick.ru/geografiya/nigeriya_ekonomiko-geograficheskoe_polozhenie_prirodnye_usloviya_i_resursy/)

<https://gtmarket.ru/ratings/world-population>