

# Поволжье. Географическое положение. Особенности природно-ресурсного потенциала



## Географические районы Российской Федерации, 2024 г.



Условные обозначения:

■ Города Федерального значения

Названия географических районов:

■ Северо-Запад России

■ Европейский Север

■ Центральная Россия

■ Поволжье

■ Европейский Юг

■ Урал

Западный макрорегион

Восточный макрорегион

■ Западная Сибирь

■ Восточная Сибирь

■ Дальний Восток





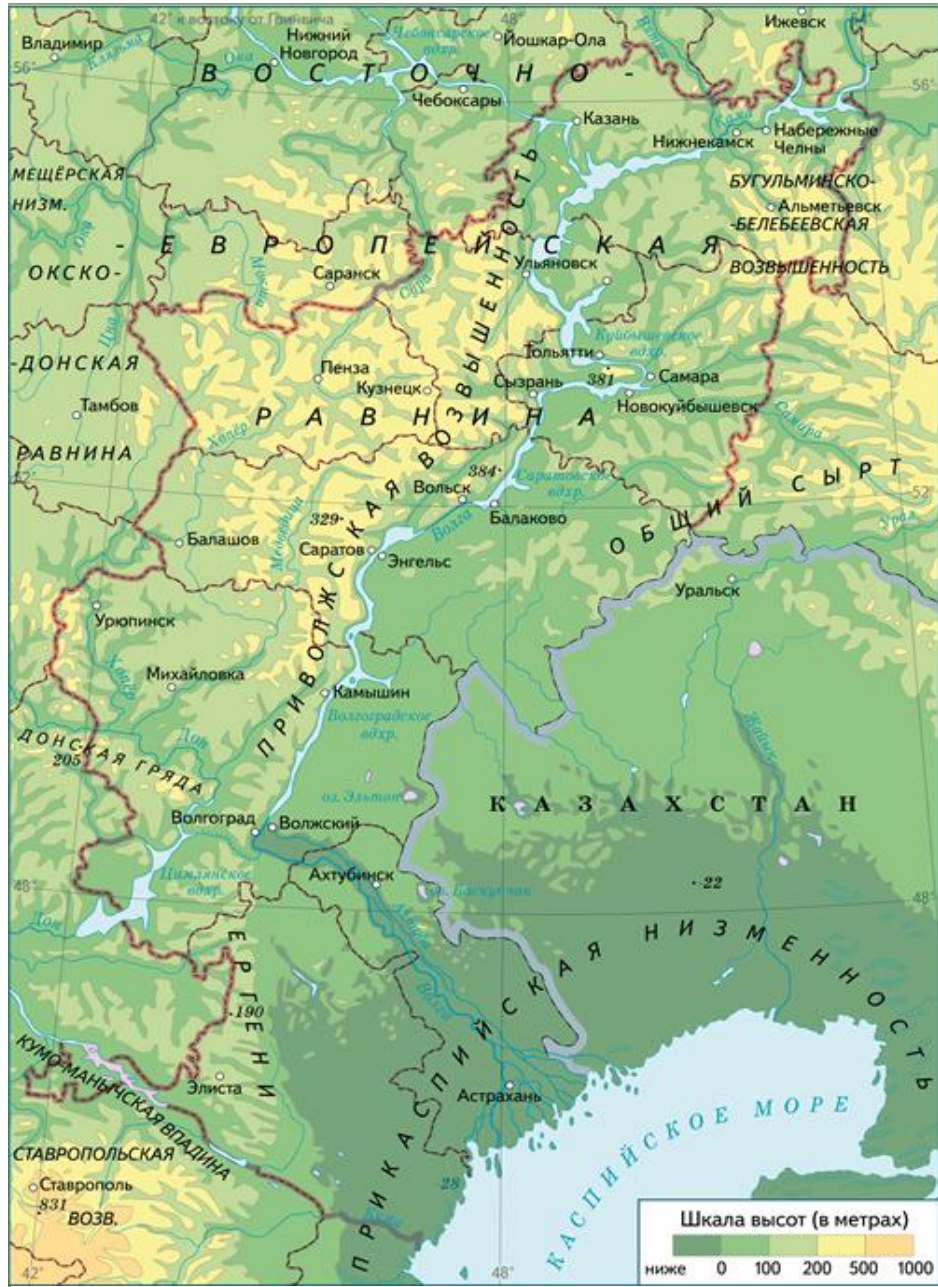


**Поволжье** - территория между Центральной Россией и Уралом в среднем и нижнем течении реки Волги.

**Площадь** — более 537 тыс. км<sup>2</sup>  
(3 % территории России).

**Состав:**

- Республика Татарстан
- Республика Калмыкия
- Ульяновская область
- Самарская область
- Пензенская область
- Саратовская область
- Волгоградская область
- Астраханская область



## Особенности географического положения:

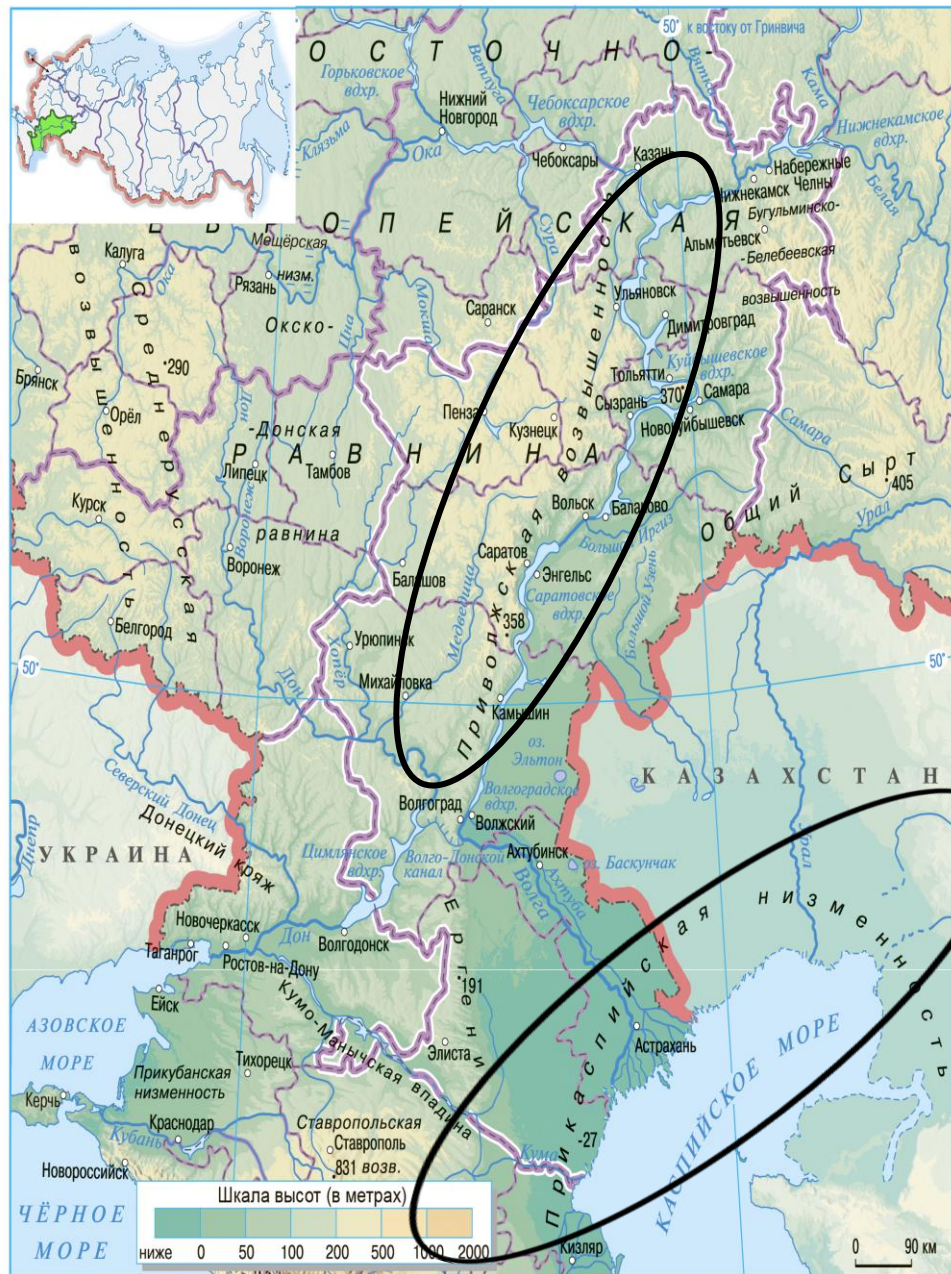
- Район сформировался благодаря крупной реке **Волге**, что и отразилось в его названии.
- Поволжский район лежит на юго-востоке европейской части России.
- Благодаря построенным каналам имеет выход в Каспийской, Балтийское, Белое, Азовское и Черное моря.
- Вытянулся район по меридиану на 1500 км.





## Особенности географического положения:

- соседское положение связано с Центрально-Чернозёмным, Северо-Кавказским, Волго-Вятским и Уральским районами;
- Транспортно-географическое положение. По территории Поволжья проходят крупные транзитные транспортные линии (речные, железнодорожные, автомобильные, трубопроводные).
- приграничное положение с Казахстаном имеют Астраханская, Волгоградская и Саратовская области, близко расположен к государствам Средней Азии, Закавказья и Среднего Востока.

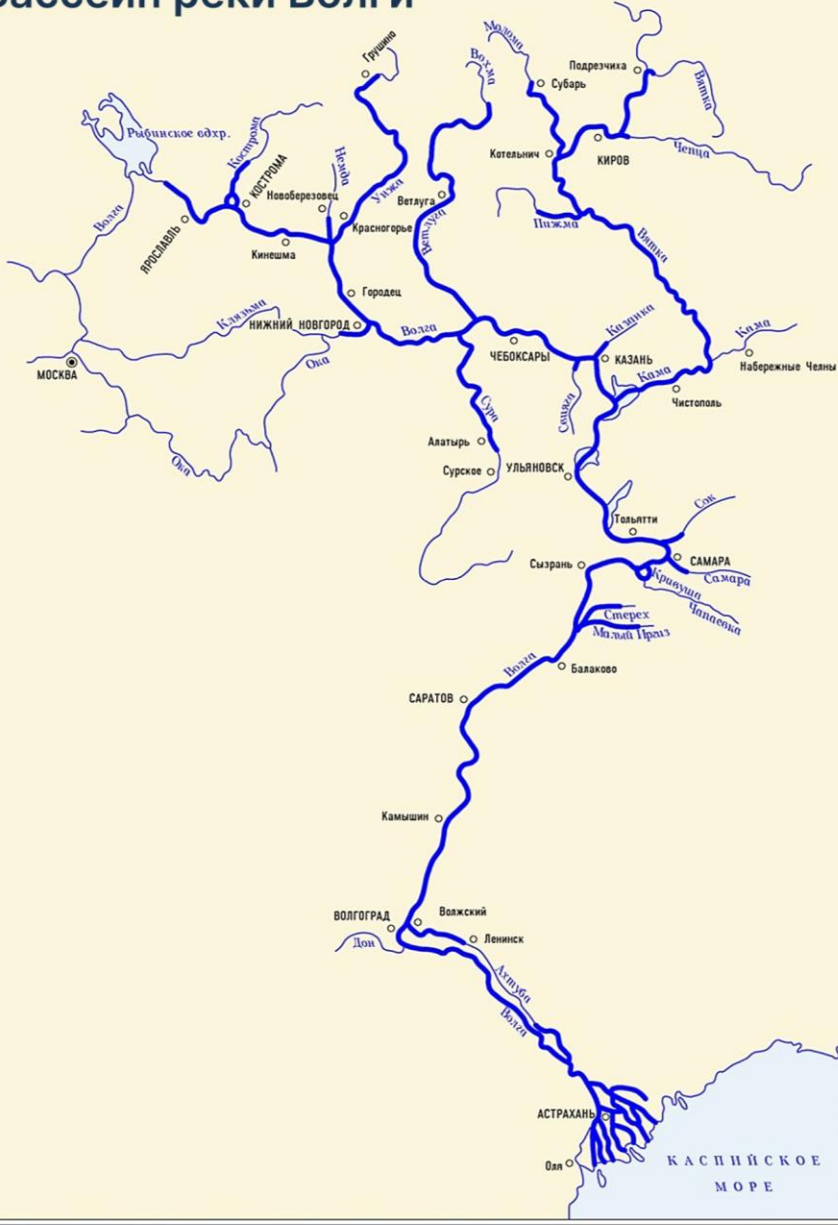


## Рельеф Поволжья

- Юго-восточная оконечность Русской равнины.
- Общий наклон территории на юг к Каспийскому морю;
- Чередование низменностей и возвышенностей при движении по параллели; крутизна правого берега Волги.
- Вдоль правого берега реки расположена **Приволжская возвышенность** — самая высокая часть района. Левый берег пологий, но при движении на восток высота рельефа постепенно увеличивается.
- На юго-востоке Поволжья расположено самое низкое место района — **Прикаспийская низменность**.



## Бассейн реки Волги



Большая часть внутренних вод принадлежит бассейну **Волги**, в нее впадают сотни больших и малых притоков, крупнейшие из которых **Кама с Вяткой и Белой, Самара, Сок, Большой Иргиз**. Лишь **на западе территории** Окской низменности **реки** относятся к **бассейну Дона** с его крупными притоками (Хопер и Медведица). Здесь **Дон соединен с Волгой рукотворным Волго-Донским каналом**.



Прикаспийская низменность

На юге река Волга выходит на **Прикаспийскую низменность** с множеством солёных озёр.



Озеро Эльтон



Озеро Баскунчак

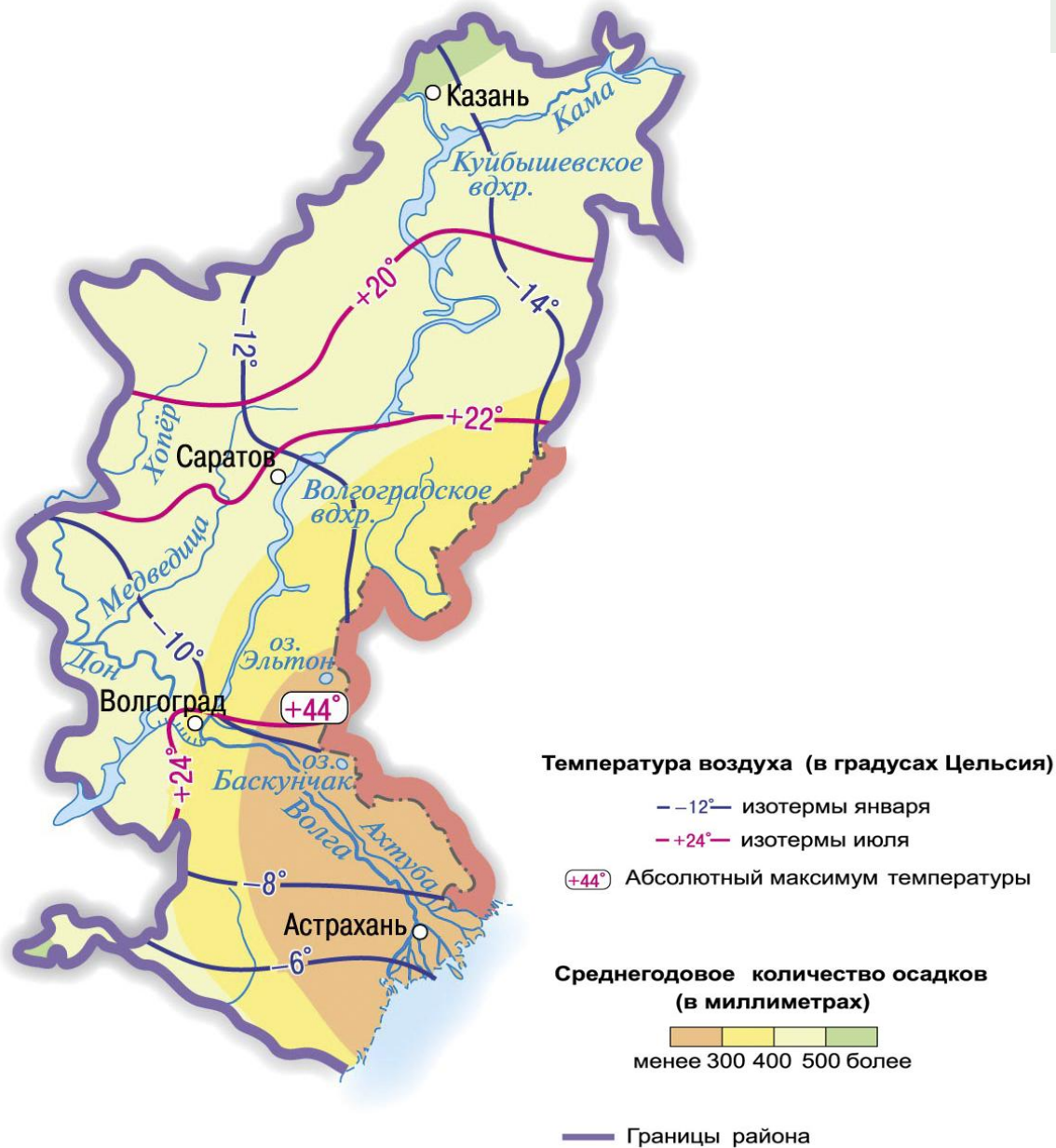


## Климат Поволжья

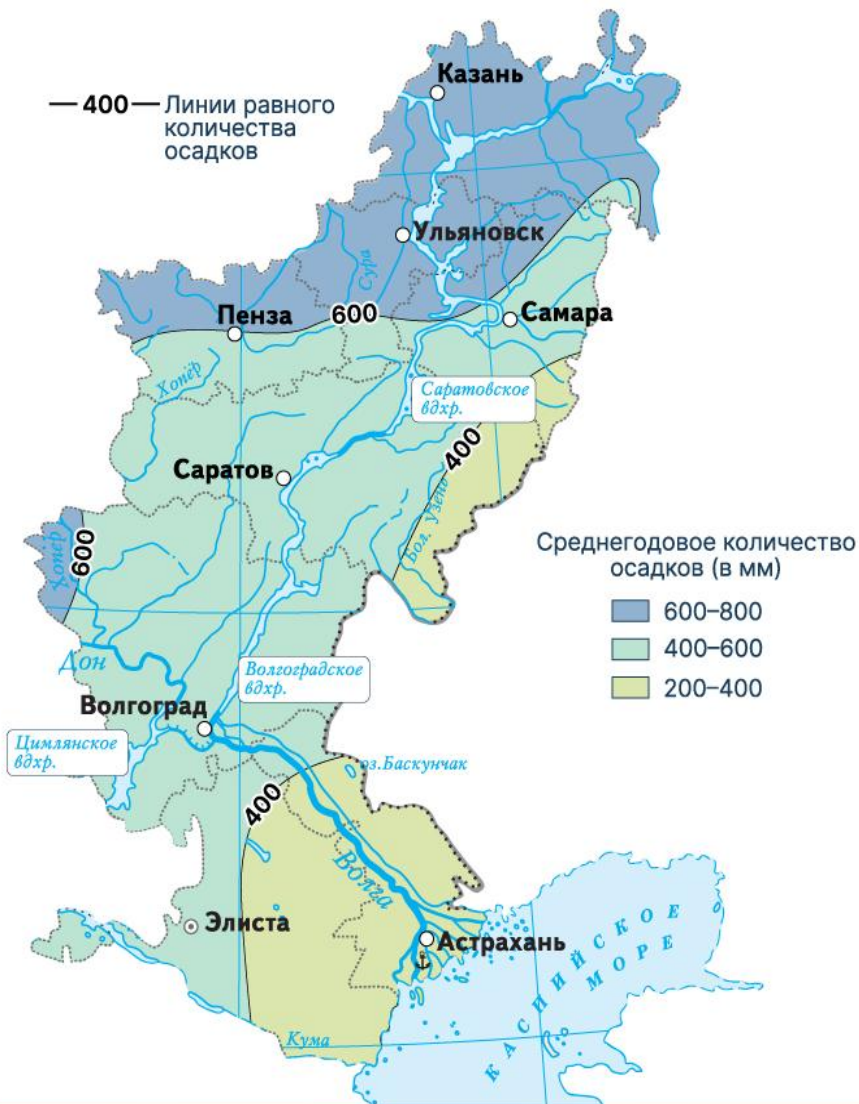
**Континентальный климат**, для которого характерны высокие летние и низкие зимние температуры, засушливость, непостоянство осадков и неравномерное распределение тепла по месяцам и годам.

**Континентальность климата** возрастает с запада на восток.

Около озер Эльтон и Баскунчак на Прикаспийской низменности зафиксирован **рекорд температуры в России +44 °С**.



## Осадки Поволжья



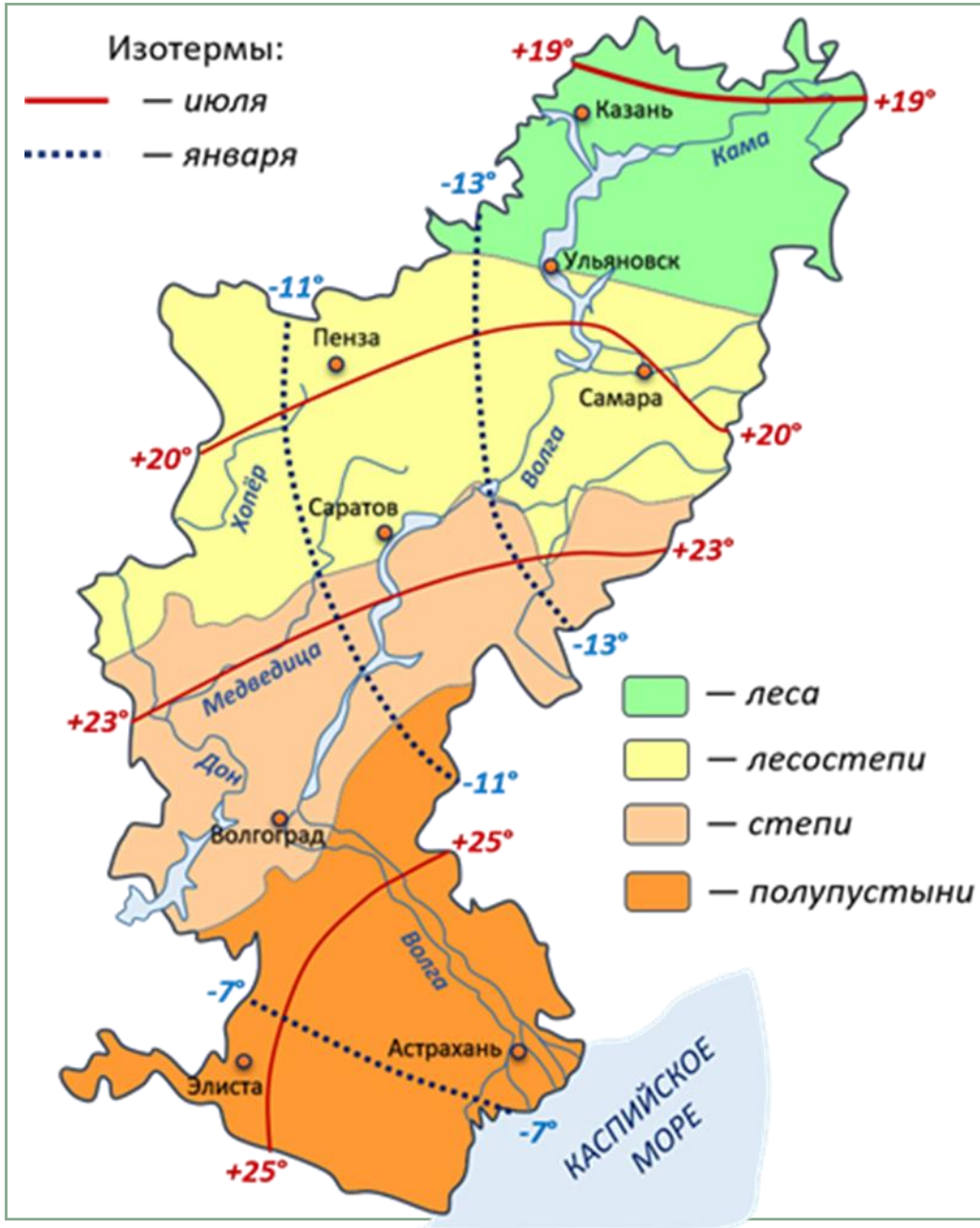
## Климат Поволжья

**Количество осадков уменьшается** как с севера на юг, так и с запада на восток.

**Меньше** всего осадков в устье Волги — **170 мм/год** при испаряемости 940 мм.

За **зиму на севере** накапливается **значительный слой снега** до 50–60 см, а на юге, **в полупустынях**, — **20–30 см**, но так как в южной части района часты оттепели, снег быстро тает.





**Лесная зона** характерна для северной части района. Здесь преобладают хвойные деревья (ель, пихта). Но леса подвергаются вырубке.

**Почвы — серые лесные и подзолистые.** Здесь достаточно влаги для ведения сельского хозяйства.

Для лесостепной зоны характерна холодная и ветреная зима.

Плодородные **степи** Поволжья повсеместно **распаханы**. Для них характерны **чернозёмные почвы**. Они представляют собой бескрайние поля пшеницы, кукурузы и подсолнечника.

На юго-востоке района расположены **полупустыни и пустыни**. Здесь выпадает незначительное количество осадков ( 20 мм), а испаряемость в 5 раз выше. Почвы — **светло-каштановые**, в низинах — **солонцы и солончаки**.

## Природно-ресурсный потенциал

**Главным богатством** Поволжья являются бескрайние площади **сельскохозяйственных земель** (75 % территории района).

**Водные объекты и агроклиматические условия** благоприятны для ведения сельского хозяйства.





Волжско-Камский каскад ГЭС не только объединяет в единую энергосистему европейскую часть России, но и больше полувека спасает от паводков и маловодья.



КАСКАДЫ ГЭС.

## Природно-ресурсный потенциал

В европейской части России по **запасам водных ресурсов** Поволжье уступает только району Европейского Севера.

От недостатка воды страдает только южная часть района.

На Волге построены каскады ГЭС.



Добыча нефти в Татарстане

## Природно-ресурсный потенциал

### Минеральные ресурсы Поволжья

**Нефть.** Основные месторождения расположены в **Татарстане и Самарской области.**

**Газ.** Запасы газа содержатся в **Астраханском газоконденсатном месторождении.**

Относительно недавно ведут добычу углеводородов на **шельфе Каспийского моря.**

**Газоконденсатное месторождение** — месторождение жидких углеводородов, выделяющихся из природного газа.



# Природно-ресурсный потенциал

## Минеральные ресурсы Поволжья

**Поваренную соль** содержит озеро **Баскунчак**, а также её добывают в Волгоградской области.

**Известняки, песок и другие строительные материалы.** Их добывают в Волгоградской и Саратовской областях. Кроме того, в Поволжье добывают стекольные и цементные пески, глину, мел, мергель и другое сырьё.

**Озеро Баскунчак** — источник высококачественной поваренной соли, в шутку это место называют **«всероссийской солонкой»**. Соляная толща чередуется прослойками глин и песков, соль залегает до глубины 600 м.

**Солёность** водного раствора соли (рапы) — **300‰**.



# Природно-ресурсный потенциал

По объёму речного стока район находится на втором месте в России.

**Главная водная артерия региона — река Волга.** Она берёт начало на Валдайской возвышенности и несёт свои водные потоки в Каспий. У реки около двух сотен притоков.

На Волге созданы **водохранилища**: Куйбышевское, Саратовское, Волгоградское.

Озёра в Поволжье небольшие по площади, на юге нередко солёные: Эльтон, Баскунчак, Сарпа.

## Водные ресурсы Поволжья







# Природно-ресурсный потенциал

## Почвенные ресурсы Поволжья

На севере и в центральной части региона преобладают **чернозёмы** с высоким содержанием гумуса.

В лесостепи преобладают **выщелоченные и мощные чернозёмы**, часто в сочетании с **серыми лесными и бурыми песчаными почвами**.

Для степи характерны **тёмно-каштановые почвы**, обыкновенные и **южные чернозёмы**.

В полупустынной зоне преобладают **солонцеватые светло-каштановые почвы** в комплексе с солонцами.

Оазисом выделяется Волго-Ахтубинская пойма с плодородными **аллювиальными почвами**, пойменными лесами и лугами.

К югу недостаток влаги формирует **пустынные типы почв**.





- |                     |                       |
|---------------------|-----------------------|
| Арктические пустыни | Широколиственные леса |
| Тундра              | Лесостепи             |
| Лесотундра          | Степи                 |
| Тайга               | Полупустыни и пустыни |
| Смешанные леса      |                       |

# Природно-ресурсный потенциал

## Лесные ресурсы Поволжья

**Лесодефицитный** район страны.

Леса характерны только для его северной части. Растительность меняется от смешанных лесов до лесостепи и степи.






# Природно-ресурсный потенциал




## Биологические ресурсы Поволжья

В низовьях Волги и прилегающих частях Каспийского моря значительны **рыбные ресурсы**, особенно осетровых рыб.





Остров-град Свияжск




Цветение лотоса в дельте Волги

## Природно-ресурсный потенциал

### Рекреационные ресурсы Поволжья



Мечеть «Кул-Шариф»



Кремль, Казань





**Источники:** <https://www.yaklass.ru/p/geografiya/9-klass/regiony-rossii-6947308/povolzhe-geograficheskoe-polozhenie-priroda-i-resursy-7001708>

<https://foxford.ru/wiki/geografiya/osobennosti-geograficheskogo-polozhenia-regiona-povolzhe>